



# V- ANNEXES TOME 2

## ATLAS DES ARBRES REMARQUABLES

PLAN D'URBANISME DIRECTEUR DE NOUMÉA

Révision approuvée par délibération de l'assemblée de la province Sud  
n° 2-2020/APS du 13 février 2020

Modification simplifiée n° 1 approuvée par délibération de l'assemblée de  
la province Sud n° 71-2021/APS du 20 octobre 2021

Modification n° 1 approuvée par délibération de l'assemblée de la  
province Sud n° 8-2023/APS du 16 février 2023



VILLE DE NOUMÉA







# ARBRE REMARQUABLE N° A1

QUARTIER

ANSE VATA

Plan d'Urbanisme Directeur

Version modification n°1 - 2023

Pour connaître les contraintes affectant l'occupation ou l'utilisation du sol, consulter le règlement graphique et le règlement écrit (article 19), ainsi que les autres plans et documents composant le PUD.

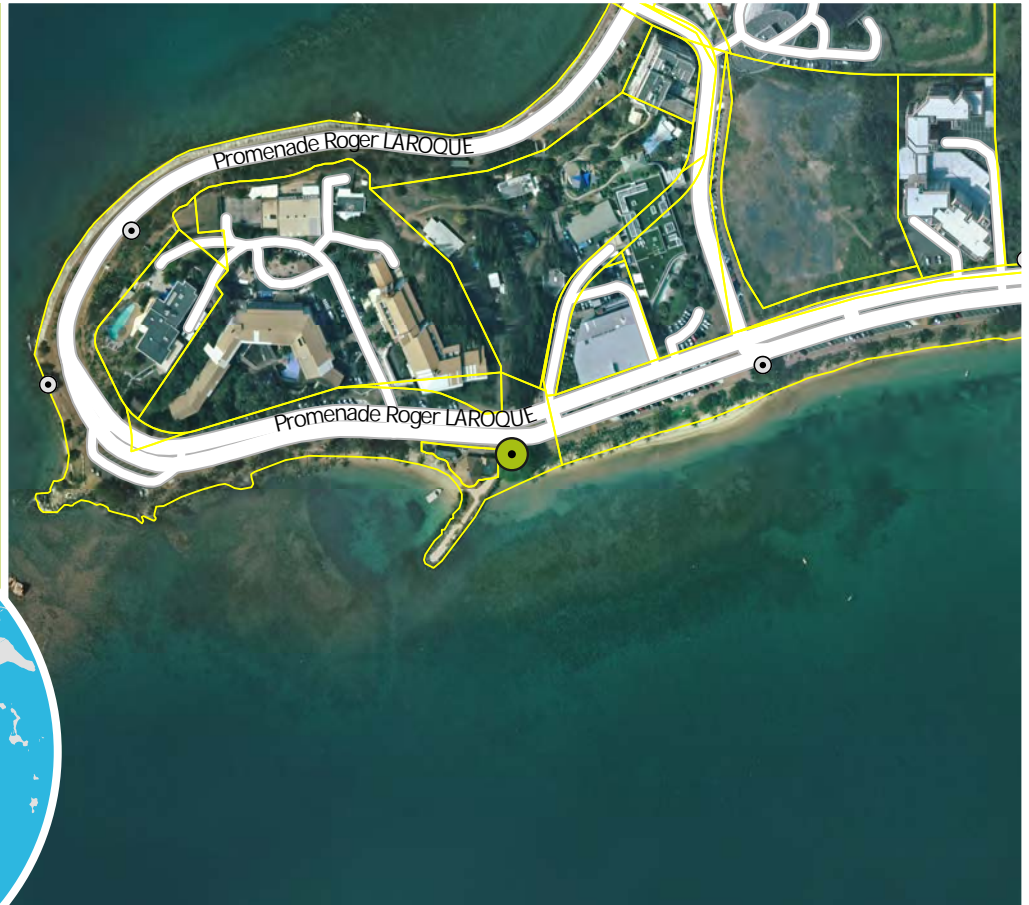
Nom commun  
Banian caoutchouc

Nom scientifique  
Ficus elastica

NIC  
0000-000728

Propriétaire  
NON RENSEIGNEE

Echelle A4 : 1:5 000  
0 50 100 200  
Mètres



## CRITÈRES

physique  
non

biologique  
non


esthétique  
oui

culturel  
non

paysager  
non

## CARACTÉRISTIQUES

Fait partie d'un ensemble de plusieurs banians le long de la promenade de l'Anse Vata. Ombrage.







# ARBRE REMARQUABLE N° A10

QUARTIER

VAL PLAISANCE

Plan d'Urbanisme Directeur

Version modification n°1 - 2023

Pour connaître les contraintes affectant l'occupation ou l'utilisation du sol, consulter le règlement graphique et le règlement écrit (article 19), ainsi que les autres plans et documents composant le PUD.

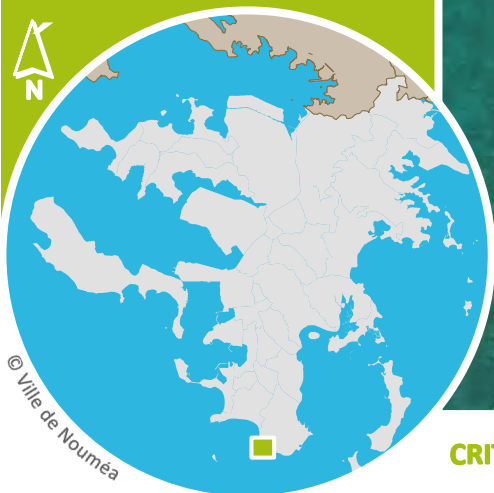
Nom commun  
Pin colonnaire  
Nom scientifique  
Araucaria columnaris

NIC  
446210-3149

Propriétaire  
PRIVE

Echelle A4 : 1:5 000

0 50 100 200  
Mètres



© Ville de Nouméa



## CRITÈRES

physique  
non

biologique  
non



esthétique  
non

culturel  
oui

paysager  
oui

## CARACTÉRISTIQUES

Fait partie de l'ensemble des pins présents à cet endroit.



Sources : Gouvernement de la Nouvelle-Calédonie / DITTT (parcellaire Février 2022) ; Ville de Nouméa (limites administratives, voirie, PUD, photographies) ; GIE SERAIL (imagerie aérienne).  
Conception : Diffusion format A4 - Service du Développement Urbain (Tel : 27.98.10) et Service de l'Information Géographique (Tel : 23.22.47) - 22 décembre 2022





# ARBRE REMARQUABLE N° A100

QUARTIER

VALLEE DU TIR

Plan d'Urbanisme Directeur

Version modification n°1 - 2023

Pour connaître les contraintes affectant l'occupation ou l'utilisation du sol, consulter le règlement graphique et le règlement écrit (article 19), ainsi que les autres plans et documents composant le PUD.

Nom commun  
Flamboyant

Nom scientifique  
Delonix regia

NIC  
648537-9524

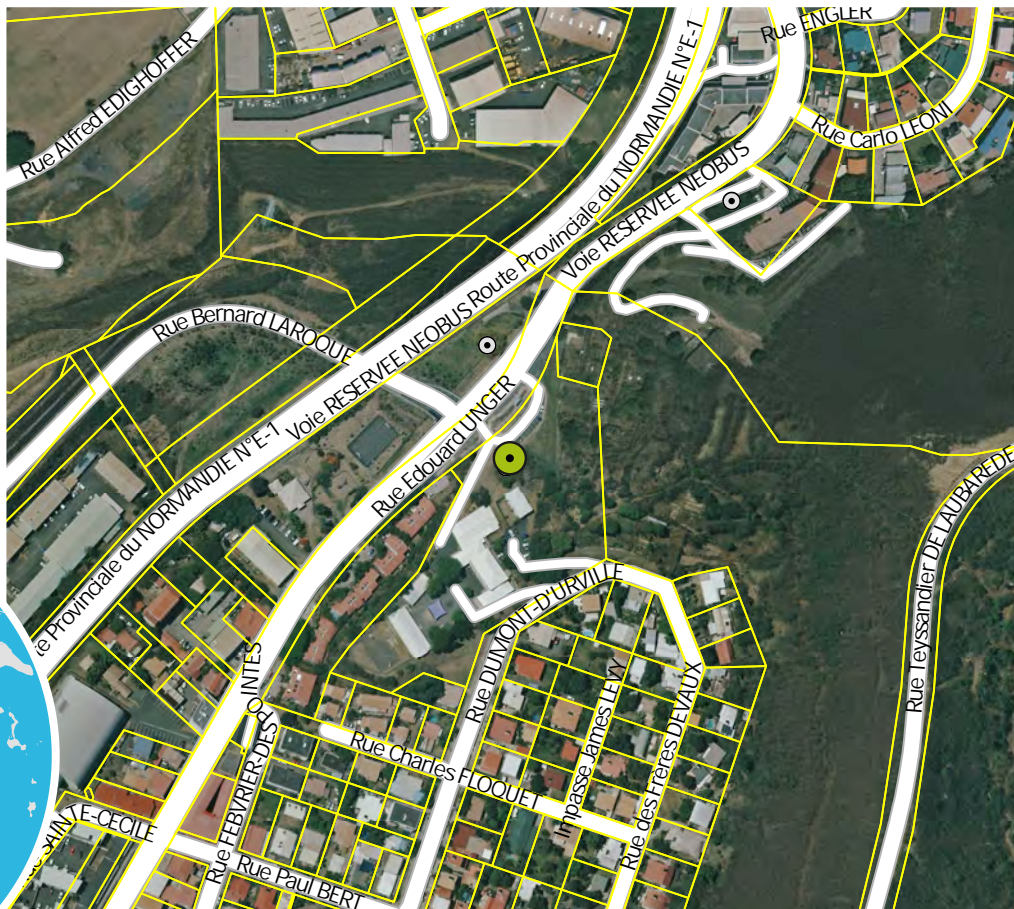
Propriétaire  
COMMUNE DE NOUMÉA

Echelle A4: 1:5 000

0 50 100 200  
Mètres



© Ville de Nouméa



## CRITÈRES

physique  
non

biologique  
non

esthétique  
oui

culturel  
oui

paysager  
oui

## CARACTÉRISTIQUES

Deux grands Flamboyants côte à côte.



Sources : Gouvernement de la Nouvelle-Calédonie / DITTT (parcellaire Février 2022) ; Ville de Nouméa (limites administratives, voirie, PUD, photographies) ; GIE SERAIL (imagerie aérienne).  
Conception : Diffusion format A4 - Service du Développement Urbain (Tel : 27.98.10) et Service de l'Information Géographique (Tel : 23.22.47) - 22 décembre 2022





# ARBRE REMARQUABLE N° A101

QUARTIER

RIVIERE SALEE

## Plan d'Urbanisme Directeur

Version modification n°1 - 2023

Pour connaître les contraintes affectant l'occupation ou l'utilisation du sol, consulter le règlement graphique et le règlement écrit (article 19), ainsi que les autres plans et documents composant le PUD.

Nom commun  
Cailcédrat

Nom scientifique  
Khaya senegalensis

NIC  
650540-7136

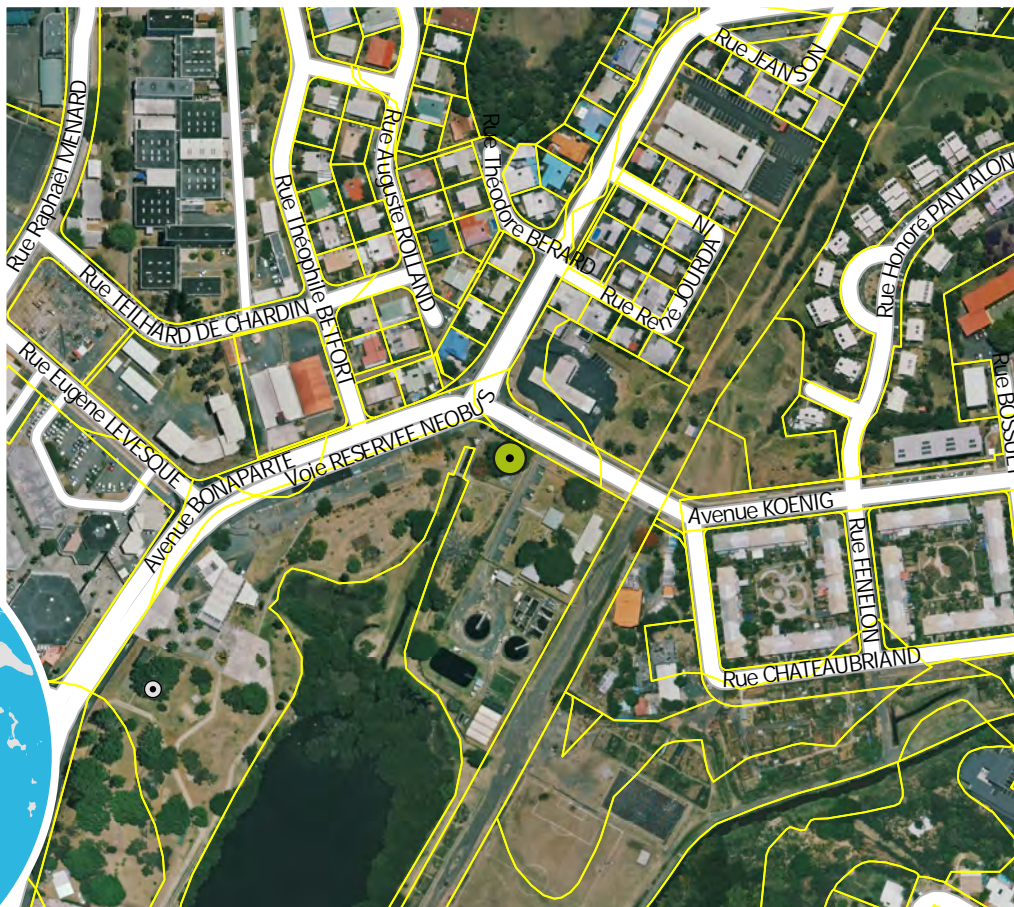
Propriétaire  
COMMUNE DE NOUMÉA

Echelle A4 : 1:5 000

0 50 100 200  
Mètres



© Ville de Nouméa



### CRITÈRES

physique  
oui

biologique  
non




esthétique  
non

culturel  
non

paysager  
non

### CARACTÉRISTIQUES

Tronc taggué.



Sources : Gouvernement de la Nouvelle-Calédonie / DITTT (parcellaire Février 2022) ; Ville de Nouméa (limites administratives, voirie, PUD, photographies) ; GIE SERAIL (imagerie aérienne).  
Conception : Diffusion format A4 - Service du Développement Urbain (Tel : 27.98.10) et Service de l'Information Géographique (Tel : 23.22.47) - 22 décembre 2022





# ARBRE REMARQUABLE N° A102

QUARTIER

VALLEE DU TIR

Plan d'Urbanisme Directeur

Version modification n°1 - 2023

Pour connaître les contraintes affectant l'occupation ou l'utilisation du sol, consulter le règlement graphique et le règlement écrit (article 19), ainsi que les autres plans et documents composant le PUD.

Nom commun  
Badamier non identifié

Nom scientifique  
Terminalia sp

NIC

648537-8630

Propriétaire  
COMMUNE DE NOUMÉA

Echelle A4: 1:5 000

0 50 100 200  
Mètres



© Ville de Nouméa



## CRITÈRES

physique  
oui

biologique  
oui

esthétique  
non

culturel  
non

paysager  
oui

## CARACTÉRISTIQUES

Splendide au milieu de la pelouse. Appartient à une espèce indéterminée, peut-être endémique.



Sources: Gouvernement de la Nouvelle-Calédonie / DITTT (parcellaire Février 2022) ; Ville de Nouméa (limites administratives, voirie, PUD, photographies) ; GIE SERAIL (imagerie aérienne).  
Conception : Diffusion format A4 - Service du Développement Urbain (Tel : 27.98.10) et Service de l'Information Géographique (Tel : 23.22.47) - 22 décembre 2022





# ARBRE REMARQUABLE N° A103

QUARTIER

MONTRAVEL

Plan d'Urbanisme Directeur

Version modification n°1 - 2023

Pour connaître les contraintes affectant l'occupation ou l'utilisation du sol, consulter le règlement graphique et le règlement écrit (article 19), ainsi que les autres plans et documents composant le PUD.

Nom commun  
Banian à pet tes feuilles

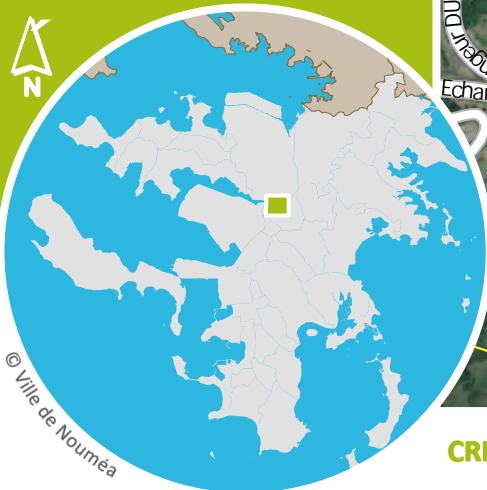
Nom scient f que  
Ficus sp

NIC  
649538-3483

Propriétaire  
PRIVE

Echelle A4: 1:5 000

0 50 100 200  
Mètres



© Ville de Nouméa



## CRITÈRES

physique  
oui

biologique  
non

esthét que  
non

culturel  
non

paysager  
oui

## CARACTÉRISTIQUES

Grande envergure. Deux pieds.



Sources : Gouvernement de la Nouvelle-Calédonie / DITTT (parcellaire Février 2022) ; Ville de Nouméa (limites administratives, voirie, PUD, photographies) ; GIE SERAIL (imagerie aérienne).  
Conception : Diffusion format A4 - Service du Développement Urbain (Tel : 27.98.10) et Service de l'Information Géographique (Tel : 23.22.47) - 22 décembre 2022





# ARBRE REMARQUABLE N° A104

QUARTIER

MONTRAVEL

## Plan d'Urbanisme Directeur

Version modification n°1 - 2023

Pour connaître les contraintes affectant l'occupation ou l'utilisation du sol, consulter le règlement graphique et le règlement écrit (article 19), ainsi que les autres plans et documents composant le PUD.

Nom commun  
Arbre à pain

Nom scientifique  
Artocarpus altissimus

NIC  
649538-3305

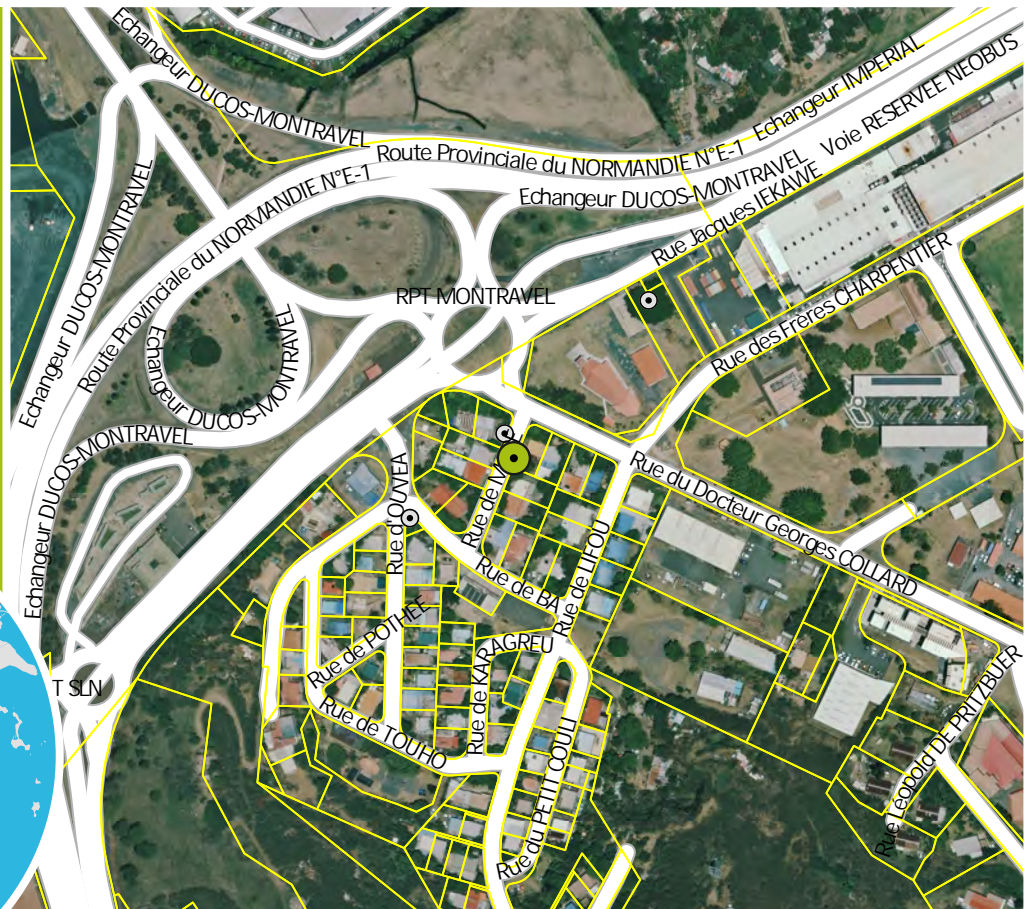
Propriétaire  
PRIVE

Echelle A4: 1:5 000

0 50 100 200  
Mètres



© Ville de Nouméa



### CRITÈRES

physique  
non

biologique  
oui

esthétique  
oui

culturel  
oui

paysager  
non

### CARACTÉRISTIQUES

Visible depuis la rue.







# ARBRE REMARQUABLE N° A105

QUARTIER

MONTRAVEL

## Plan d'Urbanisme Directeur

Version modification n°1 - 2023

Pour connaître les contraintes affectant l'occupation ou l'utilisation du sol, consulter le règlement graphique et le règlement écrit (article 19), ainsi que les autres plans et documents composant le PUD.

Nom commun  
Arbre à pain

Nom scientifique  
Artocarpus altissimus

NIC  
0000-000747

Propriétaire  
NON RENSEIGNEE

Echelle A4 : 1:5 000

0 50 100 200  
Mètres



### CRITÈRES

physique  
non

biologique  
oui

esthétique  
oui

culturel  
oui

paysager  
oui

### CARACTÉRISTIQUES

Proche des fils. Plusieurs pieds dans ces rues.







# ARBRE REMARQUABLE N° A106

QUARTIER

MONTAGNE COUPEE

Plan d'Urbanisme Directeur

Version modification n°1 - 2023

Pour connaître les contraintes affectant l'occupation ou l'utilisation du sol, consulter le règlement graphique et le règlement écrit (article 19), ainsi que les autres plans et documents composant le PUD.

Nom commun  
Banian caoutchouc

Nom scientifique  
Ficus elastica

NIC  
649537-0774

Propriétaire  
COMMUNE DE NOUMÉA

Echelle A4 : 1:5 000  
0 50 100 200  
Mètres



## CRITÈRES

physique  
oui

biologique  
non


esthétique  
non

culturel  
non

paysager  
oui

## CARACTÉRISTIQUES

Visible de loin, proche des fils électriques



Sources : Gouvernement de la Nouvelle-Calédonie / DITTT (parcellaire Février 2022) ; Ville de Nouméa (limites administratives, voirie, PUD, photographies) ; GIE SERAIL (imagerie aérienne).  
Conception : Diffusion format A4 - Service du Développement Urbain (Tel : 27.98.10) et Service de l'Information Géographique (Tel : 23.22.47) - 22 décembre 2022





# ARBRE REMARQUABLE N° A107

QUARTIER

VALLEE DU TIR

Plan d'Urbanisme Directeur

Version modification n°1 - 2023

Pour connaître les contraintes affectant l'occupation ou l'utilisation du sol, consulter le règlement graphique et le règlement écrit (article 19), ainsi que les autres plans et documents composant le PUD.

Nom commun  
Banian caoutchouc

Nom scientifique  
Ficus elastica

NIC  
648536-3825

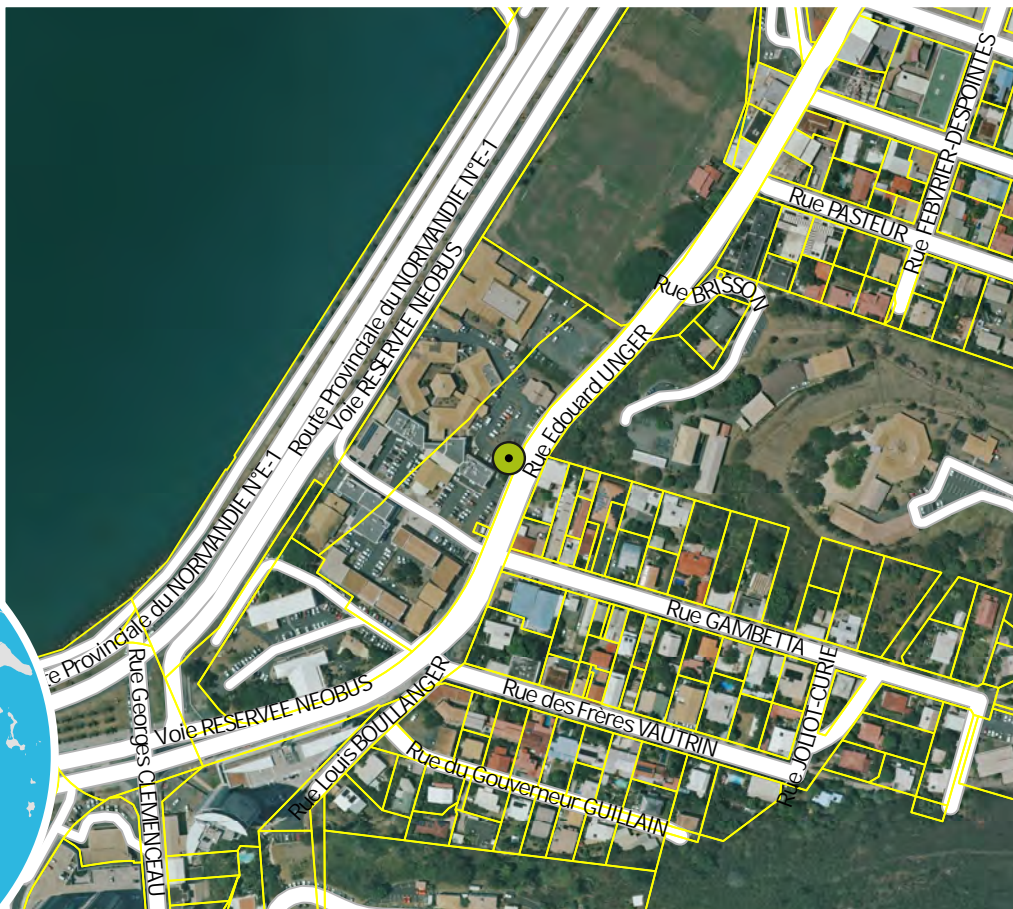
Propriétaire  
NOUVELLE-CALÉDONIE

Echelle A4: 1:5 000

0 50 100 200  
Mètres



© Ville de Nouméa



## CRITÈRES

physique  
non

biologique  
non


esthétique  
oui

culturel  
non

paysager  
oui

## CARACTÉRISTIQUES

Grande envergure.



Sources: Gouvernement de la Nouvelle-Calédonie / DITTT (parcellaire Février 2022) ; Ville de Nouméa (limites administratives, voirie, PUD, photographies) ; GIE SERAIL (imagerie aérienne).  
Conception : Diffusion format A4 - Service du Développement Urbain (Tel : 27.98.10) et Service de l'Information Géographique (Tel : 23.22.47) - 22 décembre 2022





# ARBRE REMARQUABLE N° A108

QUARTIER

NOUVILLE

Plan d'Urbanisme Directeur

Version modification n°1 - 2023

Pour connaître les contraintes affectant l'occupation ou l'utilisation du sol, consulter le règlement graphique et le règlement écrit (article 19), ainsi que les autres plans et documents composant le PUD.

Nom commun  
Flamboyant

Nom scientifique  
Delonix regia

NIC

442214-0986

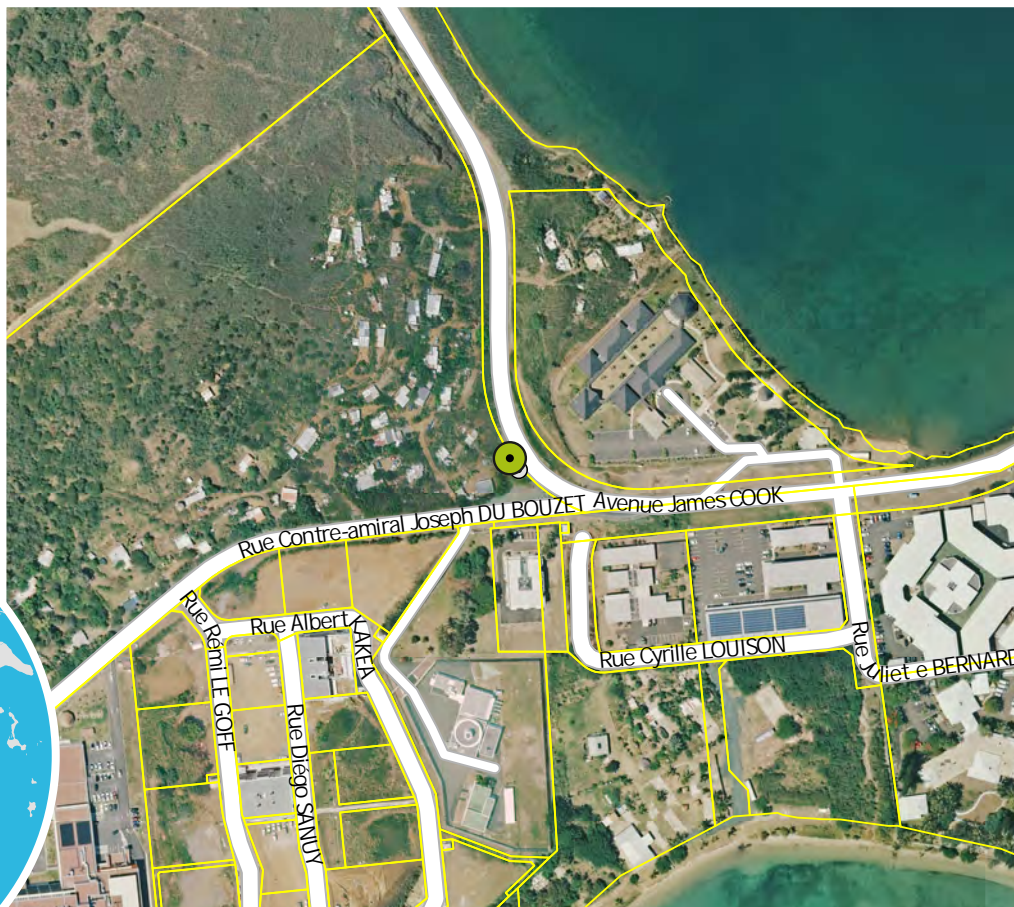
Propriétaire  
NOUVELLE-CALÉDONIE

Echelle A4: 1:5 000

0 50 100 200  
Mètres



© Ville de Nouméa



## CRITÈRES

physique  
non

biologique  
non

esthétique  
non

culturel  
oui

paysager  
oui

## CARACTÉRISTIQUES

Ensemble de deux Flamboyants



Sources : Gouvernement de la Nouvelle-Calédonie / DITTT (parcellaire Février 2022) ; Ville de Nouméa (limites administratives, voirie, PUD, photographies) ; GIE SERAIL (imagerie aérienne).  
Conception : Diffusion format A4 - Service du Développement Urbain (Tel : 27.98.10) et Service de l'Information Géographique (Tel : 23.22.47) - 22 décembre 2022





# ARBRE REMARQUABLE N° A109

QUARTIER

NOUVILLE

Plan d'Urbanisme Directeur

Version modification n°1 - 2023

Pour connaître les contraintes affectant l'occupation ou l'utilisation du sol, consulter le règlement graphique et le règlement écrit (article 19), ainsi que les autres plans et documents composant le PUD.

Nom commun  
Flamboyant

Nom scientifique  
Delonix regia

NIC

442214-0986

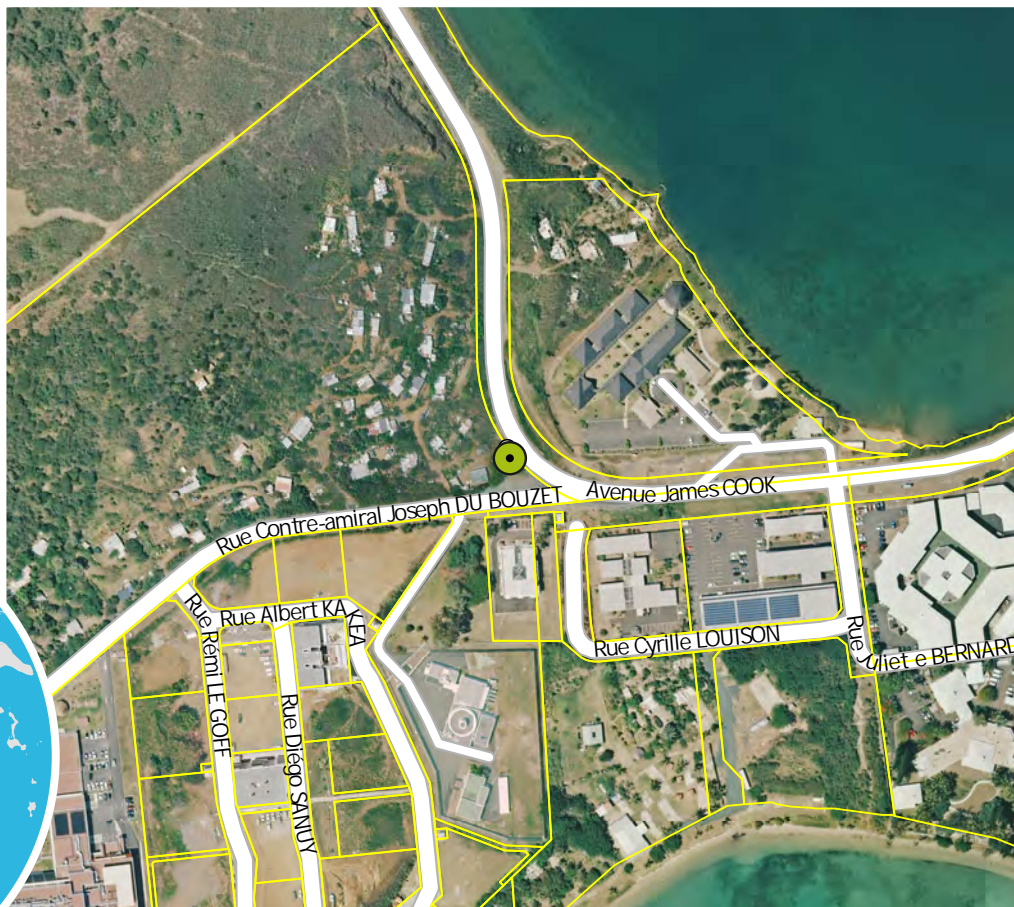
Propriétaire  
NOUVELLE-CALÉDONIE

Echelle A4 : 1:5 000

0 50 100 200  
Mètres



© Ville de Nouméa



## CRITÈRES

physique  
non

biologique  
non

esthétique  
non

culturel  
oui

paysager  
oui

## CARACTÉRISTIQUES

Ensemble de deux Flamboyants



Sources : Gouvernement de la Nouvelle-Calédonie / DITTT (parcellaire Février 2022) ; Ville de Nouméa (limites administratives, voirie, PUD, photographies) ; GIE SERAIL (imagerie aérienne).  
Conception : Diffusion format A4 - Service du Développement Urbain (Tel : 27.98.10) et Service de l'Information Géographique (Tel : 23.22.47) - 22 décembre 2022





# ARBRE REMARQUABLE N° A11

QUARTIER

VAL PLAISANCE

Plan d'Urbanisme Directeur

Version modification n°1 - 2023

Pour connaître les contraintes affectant l'occupation ou l'utilisation du sol, consulter le règlement graphique et le règlement écrit (article 19), ainsi que les autres plans et documents composant le PUD.

Nom commun

Pandanus

Nom scientifique

Pandanus tectorius

NIC

649531-8779

Propriétaire

PROVINCE SUD

Echelle A4: 1:5 000

0 50 100 200  
Mètres



© Ville de Nouméa



## CRITÈRES

physique  
non

biologique  
non

esthétique  
oui

culturel  
oui

paysager  
oui

## CARACTÉRISTIQUES

Plusieurs pieds sur le parking.



Sources : Gouvernement de la Nouvelle-Calédonie / DITTT (parcellaire Février 2022) ; Ville de Nouméa (limites administratives, voirie, PUD, photographies) ; GIE SERAIL (imagerie aérienne).  
Conception : Diffusion format A4 - Service du Développement Urbain (Tel : 27.98.10) et Service de l'Information Géographique (Tel : 23.22.47) - 22 décembre 2022





# ARBRE REMARQUABLE N° A111

QUARTIER

NOUVILLE

Plan d'Urbanisme Directeur

Version modification n°1 - 2023

Pour connaître les contraintes affectant l'occupation ou l'utilisation du sol, consulter le règlement graphique et le règlement écrit (article 19), ainsi que les autres plans et documents composant le PUD.

Nom commun  
Palmier à huile

Nom scientifique  
*Elaeis guineensis*

NIC

643537-0194

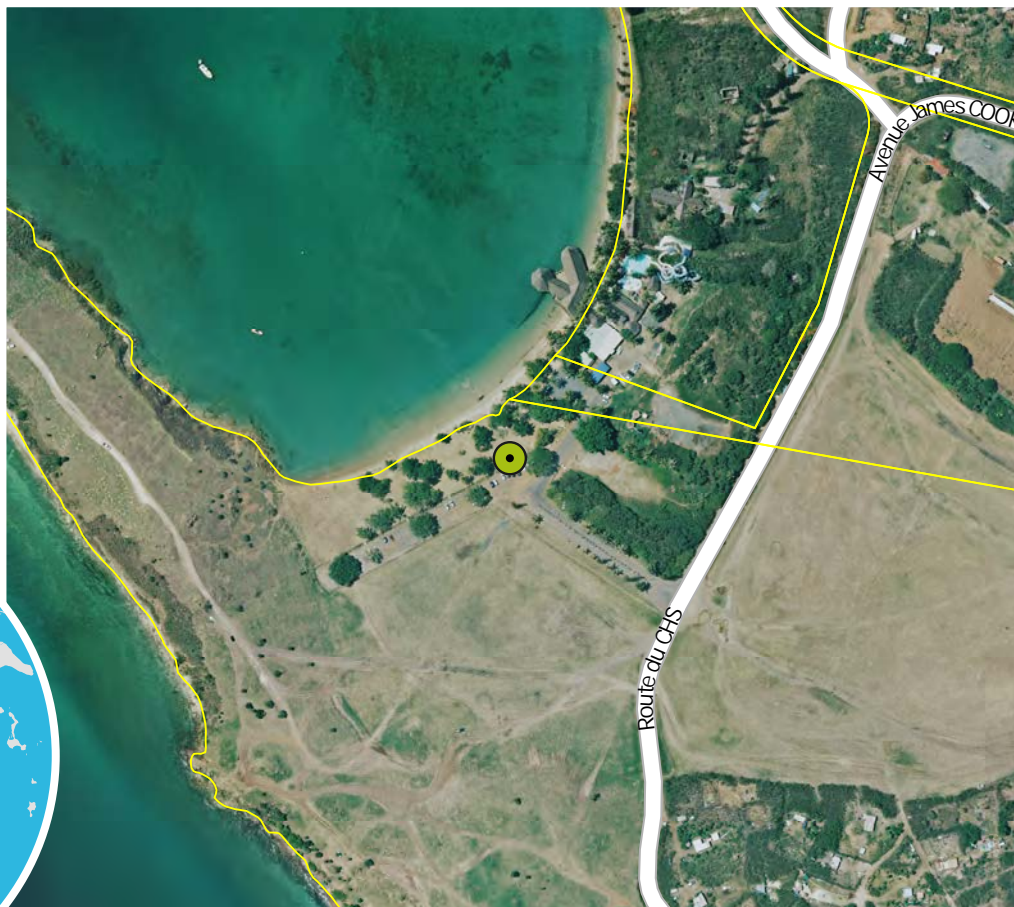
Propriétaire  
PROVINCE SUD

Echelle A4 : 1:5 000

0 50 100 200  
Mètres



© Ville de Nouméa



## CRITÈRES

physique  
oui

biologique  
non

esthétique  
oui

culturel  
non

paysager  
non

## CARACTÉRISTIQUES

Un banian l'étrangle petit à petit, la moitié du palmier est complètement entourée des racines du banian.



Sources : Gouvernement de la Nouvelle-Calédonie / DITTT (parcellaire Février 2022) ; Ville de Nouméa (limites administratives, voirie, PUD, photographies) ; GIE SERAIL (imagerie aérienne).  
Conception : Diffusion format A4 - Service du Développement Urbain (Tel : 27.98.10) et Service de l'Information Géographique (Tel : 23.22.47) - 22 décembre 2022





# ARBRE REMARQUABLE N° A112

QUARTIER

NOUVILLE

Plan d'Urbanisme Directeur

Version modification n°1 - 2023

Pour connaître les contraintes affectant l'occupation ou l'utilisation du sol, consulter le règlement graphique et le règlement écrit (article 19), ainsi que les autres plans et documents composant le PUD.

Nom commun

Banian

Nom scientifique

Ficus sp

NIC

441215-6620

Propriétaire

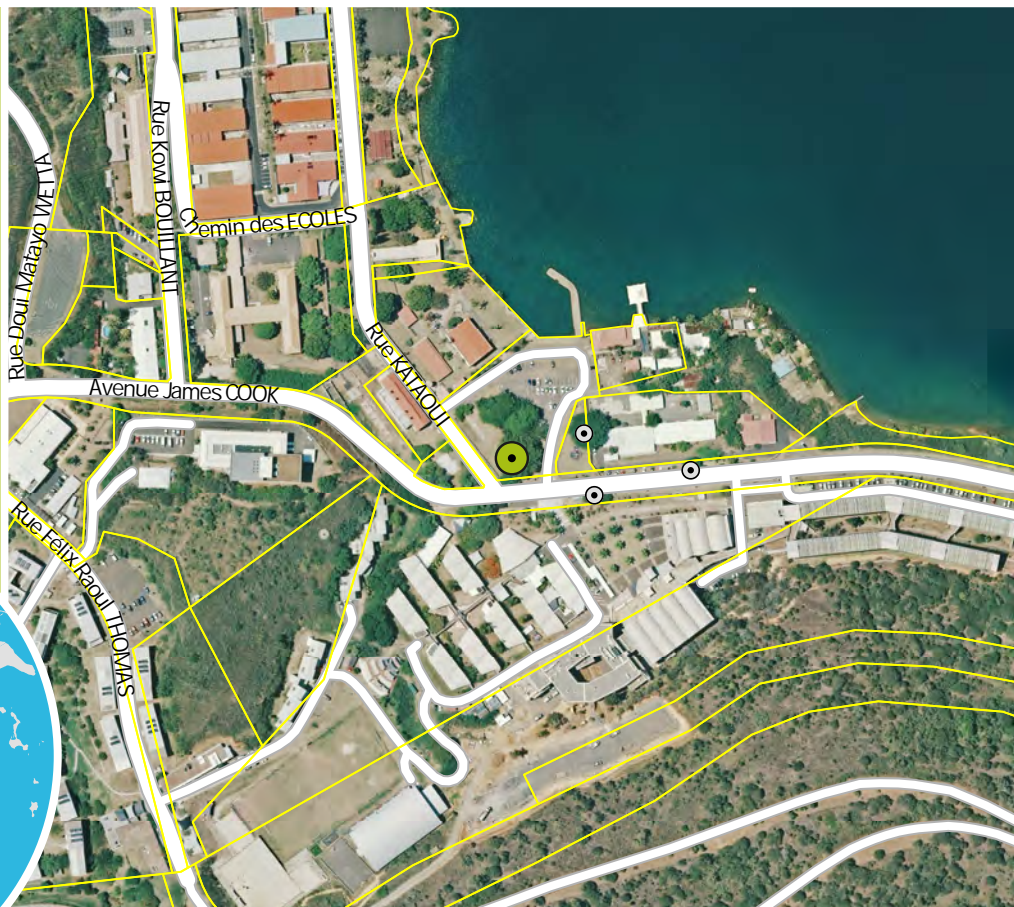
COMMUNE DE NOUMÉA

Echelle A4 : 1:5 000

0 50 100 200  
Mètres



© Ville de Nouméa



## CRITÈRES

physique  
oui

biologique  
non


esthétique  
oui

culturel  
oui

paysager  
non

## CARACTÉRISTIQUES

Très grande envergure, a la place de se développer. Place du cœur historique de Nouville.



Sources : Gouvernement de la Nouvelle-Calédonie / DITTT (parcellaire Février 2022) ; Ville de Nouméa (limites administratives, voirie, PUD, photographies) ; GIE SERAIL (imagerie aérienne).  
Conception : Diffusion format A4 - Service du Développement Urbain (Tel : 27.98.10) et Service de l'Information Géographique (Tel : 23.22.47) - 22 décembre 2022





# ARBRE REMARQUABLE N° A113

QUARTIER

NOUVILLE

Plan d'Urbanisme Directeur

Version modification n°1 - 2023

Pour connaître les contraintes affectant l'occupation ou l'utilisation du sol, consulter le règlement graphique et le règlement écrit (article 19), ainsi que les autres plans et documents composant le PUD.

Nom commun  
Flamboyant

Nom scientifique  
Delonix regia

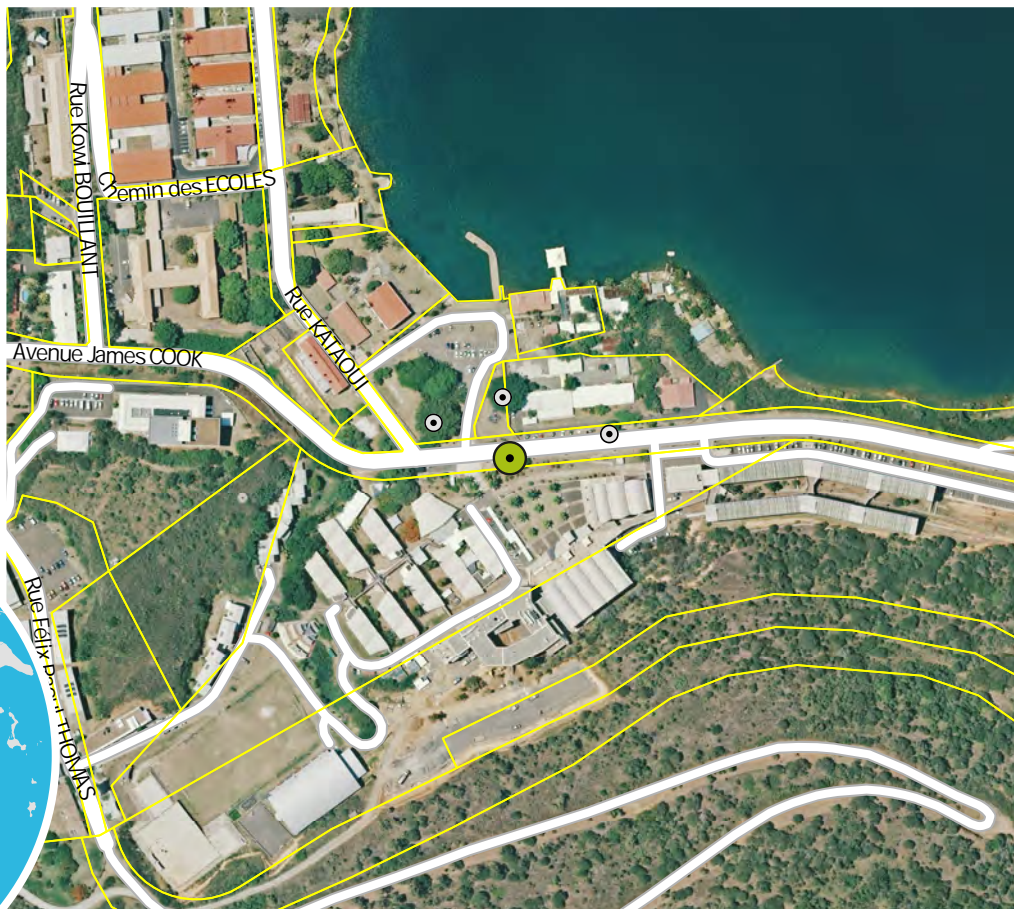
NIC  
0000-000743

Propriétaire  
NON RENSEIGNEE

Echelle A4: 1:5 000  
0 50 100 200  
Mètres



© Ville de Nouméa



## CRITÈRES

physique  
oui

biologique  
non


esthétique  
non

culturel  
non

paysager  
non

## CARACTÉRISTIQUES

Fil passant sur le dessus, ombrage l'arrêt de bus et la route.







# ARBRE REMARQUABLE N° A114

QUARTIER

NOUVILLE

Plan d'Urbanisme Directeur

Version modification n°1 - 2023

Pour connaître les contraintes affectant l'occupation ou l'utilisation du sol, consulter le règlement graphique et le règlement écrit (article 19), ainsi que les autres plans et documents composant le PUD.

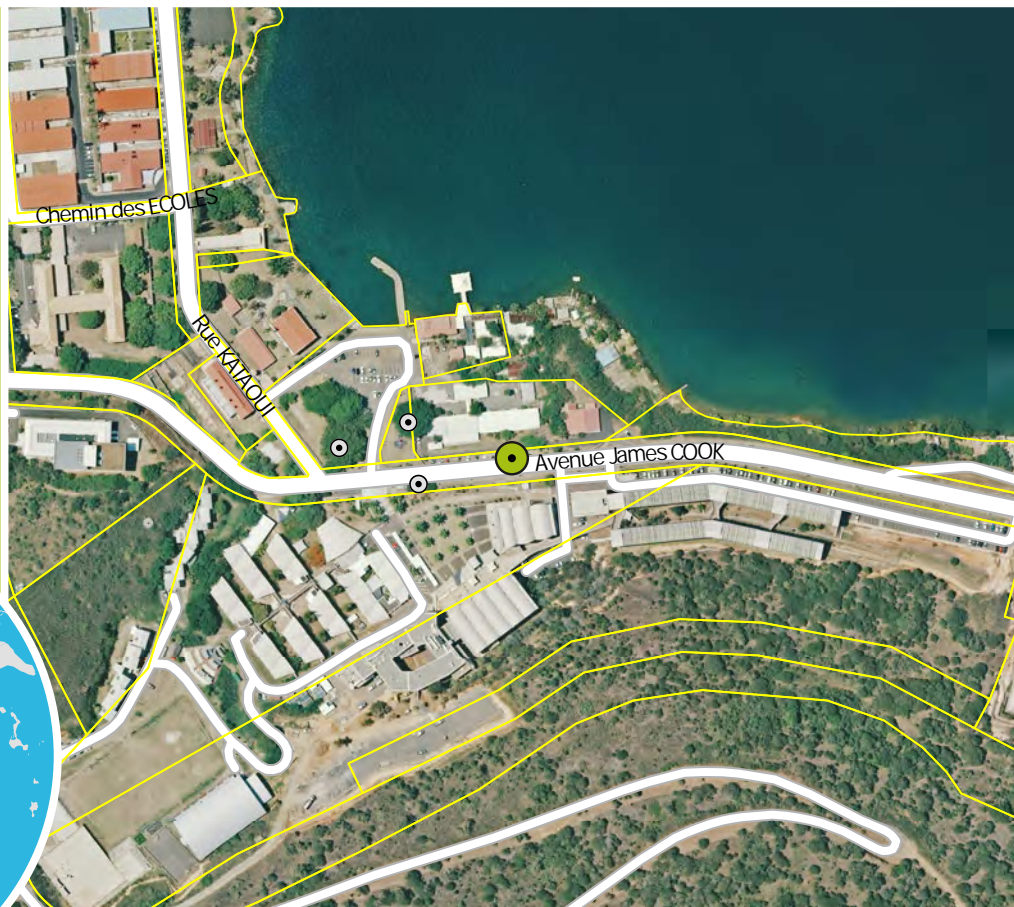
Nom commun  
Banian

Nom scientifique  
Ficus sp

NIC  
0000-000743

Propriétaire  
NON RENSEIGNEE

Echelle A4 : 1:5 000  
0 50 100 200  
Mètres



## CRITÈRES

physique  
oui

biologique  
non

esthétique  
oui

culturel  
oui

paysager  
non

## CARACTÉRISTIQUES

Chevauche un mur historique.







# ARBRE REMARQUABLE N° A115

QUARTIER

NOUVILLE

Plan d'Urbanisme Directeur

Version modification n°1 - 2023

Pour connaître les contraintes affectant l'occupation ou l'utilisation du sol, consulter le règlement graphique et le règlement écrit (article 19), ainsi que les autres plans et documents composant le PUD.

Nom commun

Banian

Nom scientifique

Ficus sp

NIC

644537-3147

Propriétaire

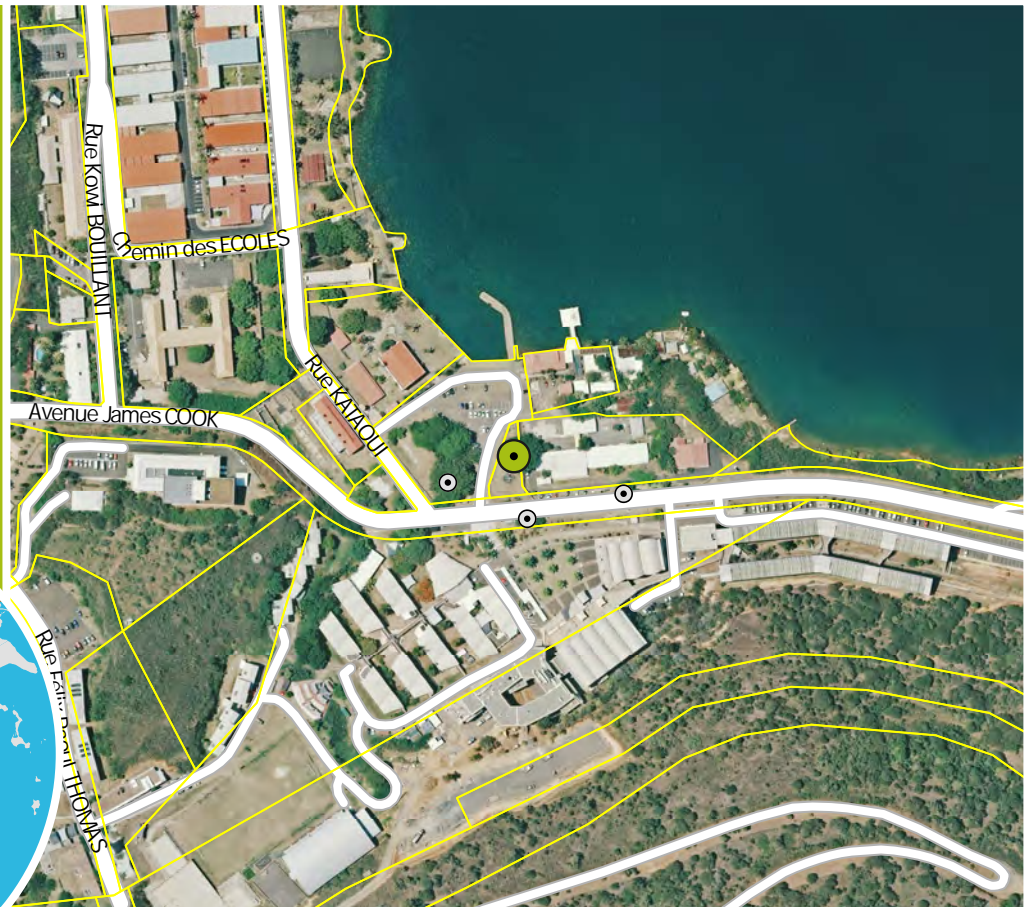
COMMUNE DE NOUMÉA

Echelle A4: 1:5 000

0 50 100 200  
Mètres



© Ville de Nouméa



## CRITÈRES

physique  
oui

biologique  
non

esthétique  
oui

culturel  
oui

paysager  
non

## CARACTÉRISTIQUES

Chevauche un mur historique. Deux banians se rejoignent, on peut voir deux feuillages différents.



Sources: Gouvernement de la Nouvelle-Calédonie / DITTT (parcellaire Février 2022) ; Ville de Nouméa (limites administratives, voirie, PUD, photographies) ; GIE SERAIL (imagerie aérienne).  
Conception : Diffusion format A4 - Service du Développement Urbain (Tel : 27.98.10) et Service de l'Information Géographique (Tel : 23.22.47) - 22 décembre 2022





# ARBRE REMARQUABLE N° A116

QUARTIER

ANSE VATA

Plan d'Urbanisme Directeur

Version modification n°1 - 2023

Pour connaître les contraintes affectant l'occupation ou l'utilisation du sol, consulter le règlement graphique et le règlement écrit (article 19), ainsi que les autres plans et documents composant le PUD.

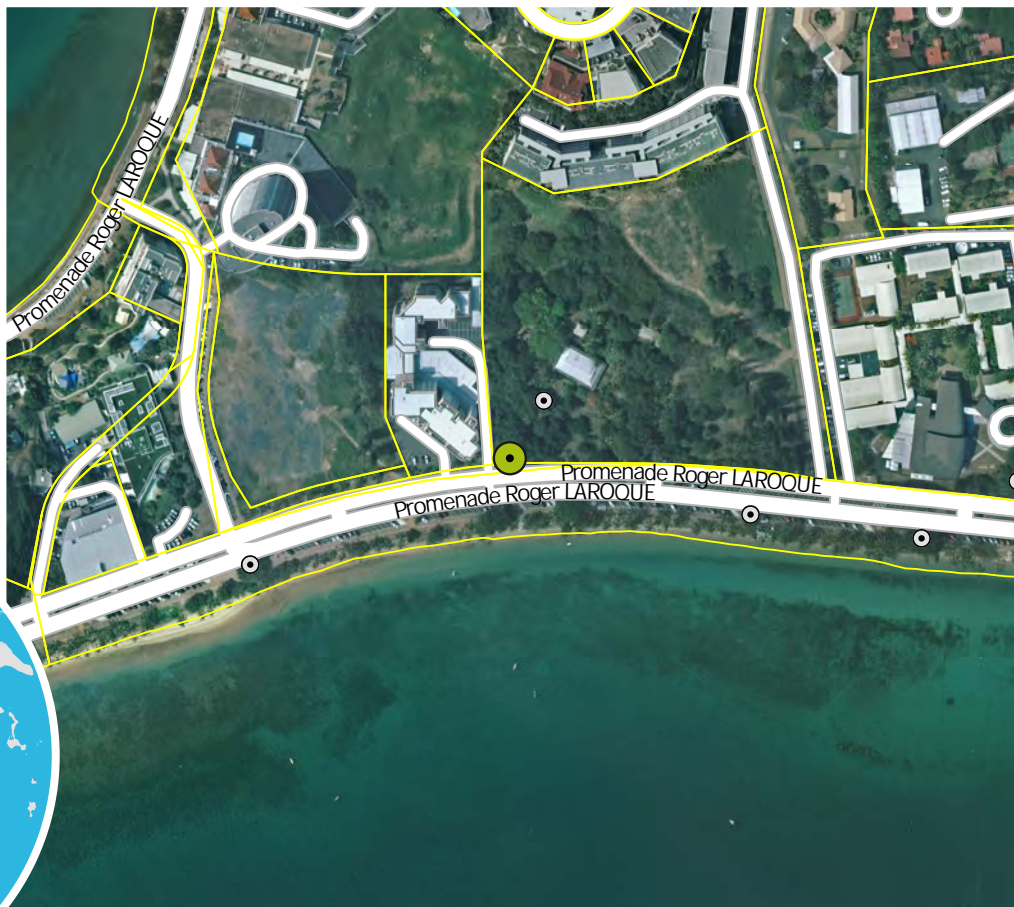
Nom commun  
Pet t milnéa  
Nom scient f que  
Aglaia elaeagnoidea  
NIC  
648532-1704  
Propriétaire  
PRIVE

Echelle A4: 1:5 000

0 50 100 200  
Mètres



© Ville de Nouméa



## CRITÈRES

physique  
non

biologique  
oui



esthét que  
non

culturel  
non

paysager  
non

## CARACTÉRISTIQUES

Végétation d'origine, endémique.



Sources : Gouvernement de la Nouvelle-Calédonie / DITTT (parcellaire Février 2022) ; Ville de Nouméa (limites administratives, voirie, PUD, photographies) ; GIE SERAIL (imagerie aérienne).  
Conception : Diffusion format A4 - Service du Développement Urbain (Tel : 27.98.10) et Service de l'Information Géographique (Tel : 23.22.47) - 22 décembre 2022





# ARBRE REMARQUABLE N° A117

QUARTIER

TINA

Plan d'Urbanisme Directeur

Version modification n°1 - 2023

Pour connaître les contraintes affectant l'occupation ou l'utilisation du sol, consulter le règlement graphique et le règlement écrit (article 19), ainsi que les autres plans et documents composant le PUD.

Nom commun  
Tinadendron

Nom scientifique  
Tinadendron noumeanum

NIC  
653540-1155

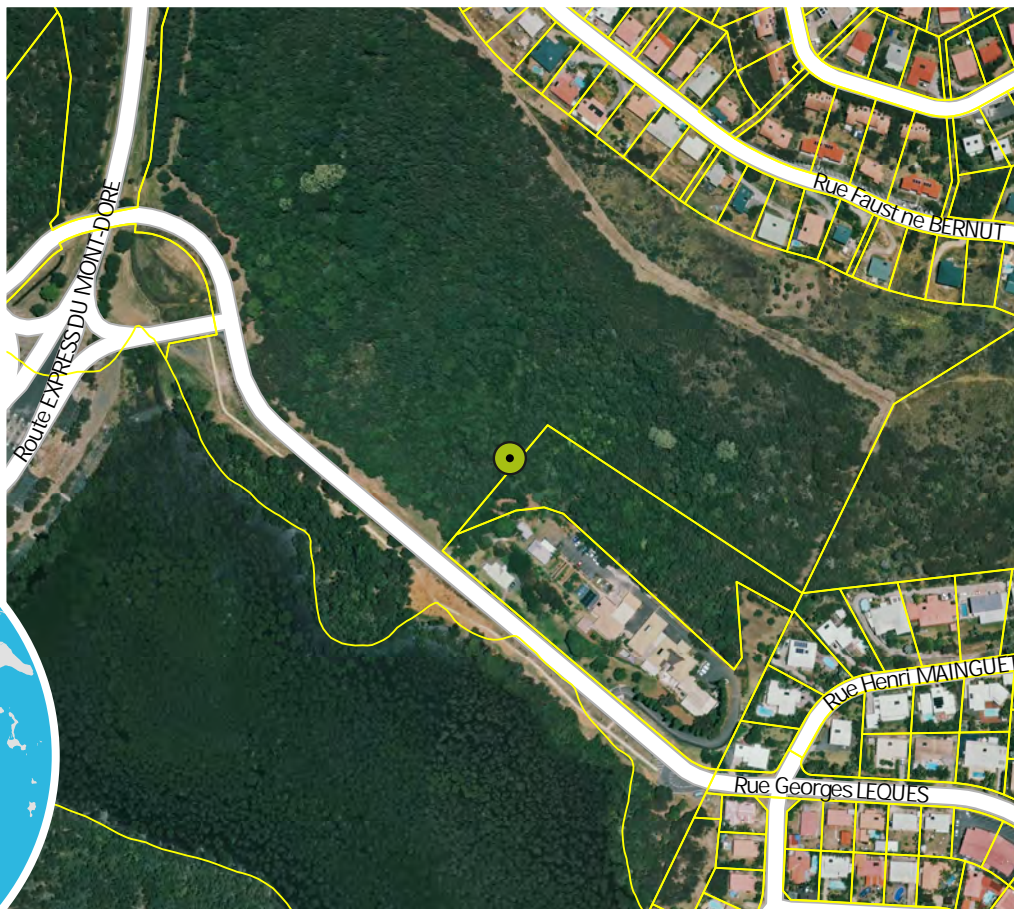
Propriétaire  
COMMUNE DE NOUMÉA

Echelle A4: 1:5 000

0 50 100 200  
Mètres



© Ville de Nouméa



## CRITÈRES

physique  
non

biologique  
oui

esthétique  
non

culturel  
non

paysager  
non

## CARACTÉRISTIQUES

Flore menacée. Végétation très dense. Identification difficile à cause du sous-bois (lianes, arbustes).  
11 pieds recensés



© Caze Hélena



© Bernard Suprin



© Bernard Suprin

© Bernard Suprin





# ARBRE REMARQUABLE N° A118

QUARTIER

KAMERE

Plan d'Urbanisme Directeur

Version modification n°1 - 2023

Pour connaître les contraintes affectant l'occupation ou l'utilisation du sol, consulter le règlement graphique et le règlement écrit (article 19), ainsi que les autres plans et documents composant le PUD.

Nom commun  
Phyllanthus de Ducos

Nom scientifique  
Phyllanthus conjugatus ducosensis

NIC  
444219-2849

Propriétaire  
PROVINCE SUD

Echelle A4: 1:5 000  
0 50 100 200  
Mètres



## CRITÈRES

physique  
non

biologique  
oui

esthétique  
non

culturel  
non

paysager  
non

## CARACTÉRISTIQUES

Petits plants de 20 centimètres à l'écart du chemin. Espèce micro-endémique qui nécessite des mesures de sauvegarde (flore menacée).



Sources: Gouvernement de la Nouvelle-Calédonie / DITTT (parcellaire Février 2022) ; Ville de Nouméa (limites administratives, voirie, PUD, photographies) ; GIE SERAIL (imagerie aérienne).  
Conception : Diffusion format A4 - Service du Développement Urbain (Tel : 27.98.10) et Service de l'Information Géographique (Tel : 23.22.47) - 22 décembre 2022





# ARBRE REMARQUABLE N° A119

QUARTIER

CENTRE VILLE

Plan d'Urbanisme Directeur

Version modification n°1 - 2023

Pour connaître les contraintes affectant l'occupation ou l'utilisation du sol, consulter le règlement graphique et le règlement écrit (article 19), ainsi que les autres plans et documents composant le PUD.

Nom commun

Sapot Ilier

Nom scientifique

Achras sapota

NIC

648536-1526

Propriétaire

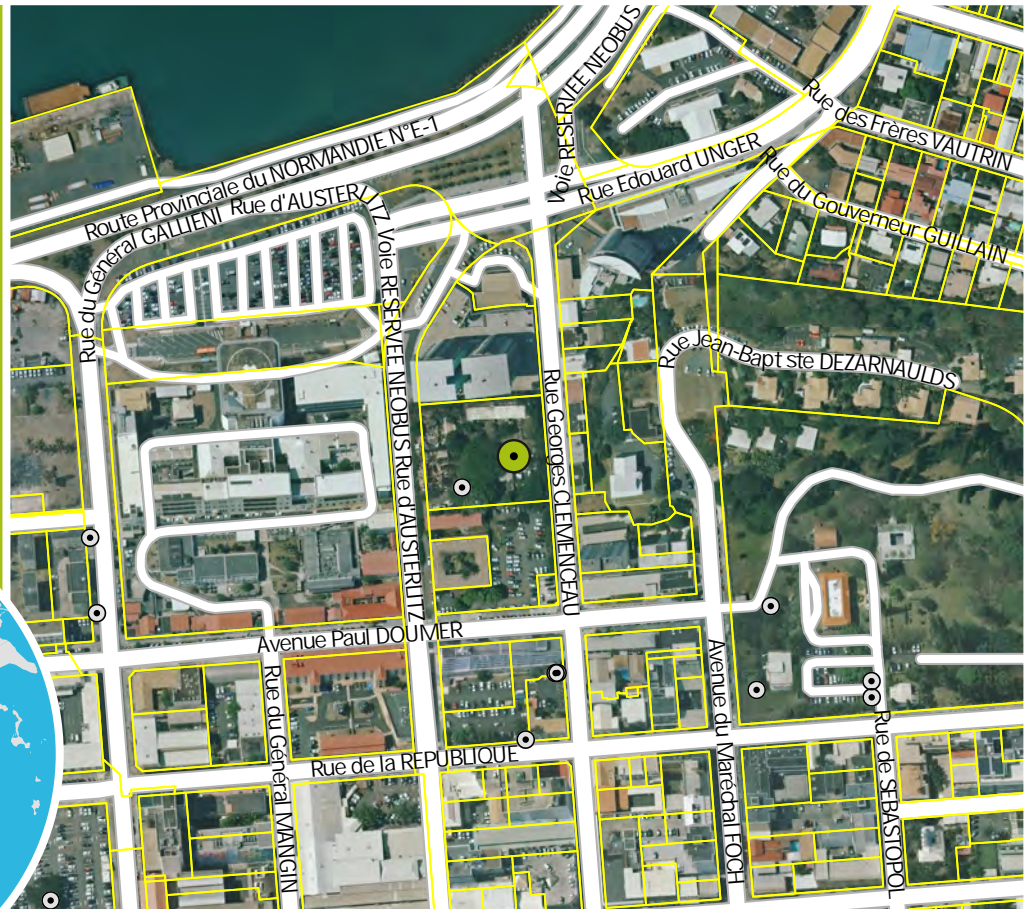
NOUVELLE-CALÉDONIE

Echelle A4: 1:5 000

0 50 100 200  
Mètres



© Ville de Nouméa



## CRITÈRES

physique  
oui

biologique  
oui


esthétique  
non

culturel  
non

paysager  
non

## CARACTÉRISTIQUES

Terrain revendiqué, squatté. Présence d'une belle ruche dans le tronc.







# ARBRE REMARQUABLE N° A12

QUARTIER

VAL PLAISANCE

Plan d'Urbanisme Directeur

Version modification n°1 - 2023

Pour connaître les contraintes affectant l'occupation ou l'utilisation du sol, consulter le règlement graphique et le règlement écrit (article 19), ainsi que les autres plans et documents composant le PUD.

Nom commun

Pandanus

Nom scientifique

Pandanus tectorius

NIC


649531-8779

Propriétaire

PROVINCE SUD

Echelle A4 : 1:5 000

0 50 100 200  
Mètres



## CRITÈRES

physique  
non

biologique  
non

esthétique  
oui

culturel  
oui

paysager  
oui

## CARACTÉRISTIQUES

Plusieurs pieds sur le parking.



Sources : Gouvernement de la Nouvelle-Calédonie / DITTT (parcellaire Février 2022) ; Ville de Nouméa (limites administratives, voirie, PUD, photographies) ; GIE SERAIL (imagerie aérienne).  
Conception : Diffusion format A4 - Service du Développement Urbain (Tel : 27.98.10) et Service de l'Information Géographique (Tel : 23.22.47) - 22 décembre 2022





# ARBRE REMARQUABLE N° A120

QUARTIER

QUARTIER LATIN

Plan d'Urbanisme Directeur

Version modification n°1 - 2023

Pour connaître les contraintes affectant l'occupation ou l'utilisation du sol, consulter le règlement graphique et le règlement écrit (article 19), ainsi que les autres plans et documents composant le PUD.

Nom commun  
Palmier Doum

Nom scientifique  
*Chamaerops humilis*

NIC  
648535-1690

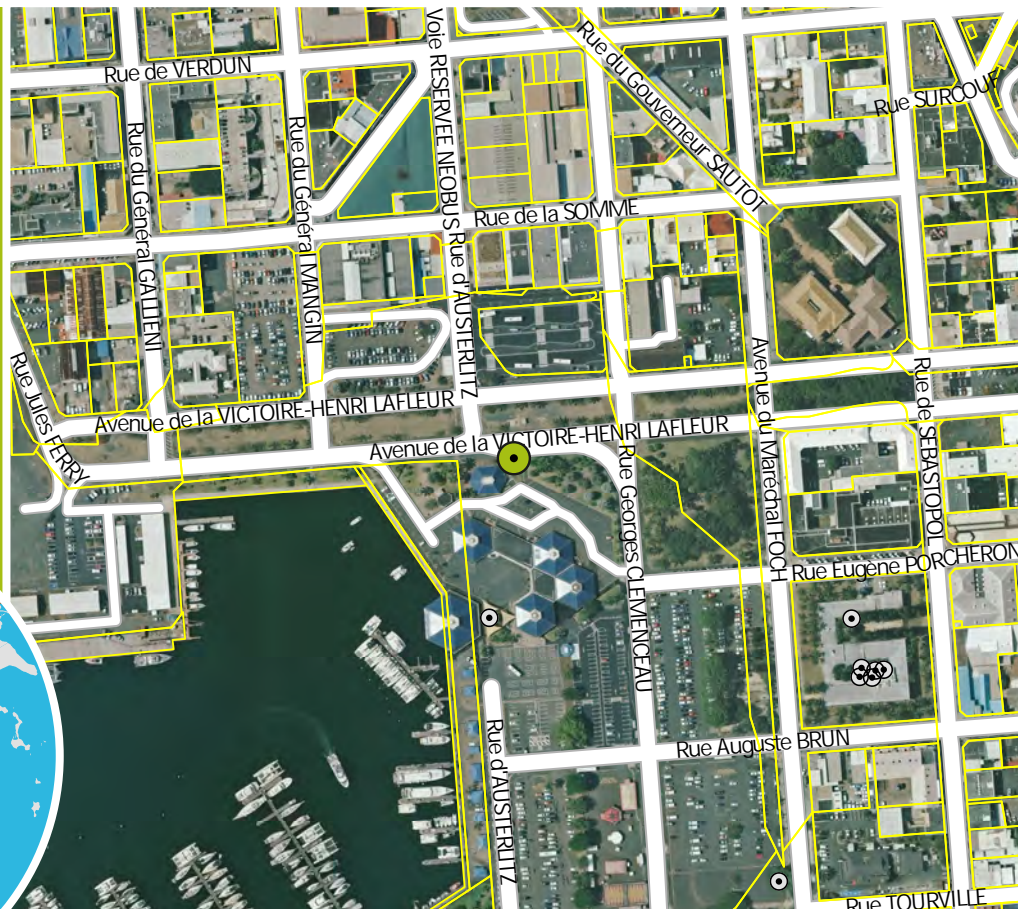
Propriétaire  
COMMUNE DE NOUMÉA

Echelle A4 : 1:5 000

0 50 100 200  
Mètres



© Ville de Nouméa



## CRITÈRES

physique  
non

biologique  
non

esthétique  
oui

culturel  
non

paysager  
oui

## CARACTÉRISTIQUES

Ensemble de palmiers de l'espace vert du marché.







# ARBRE REMARQUABLE N° A121

QUARTIER

QUARTIER LATIN

Plan d'Urbanisme Directeur

Version modification n°1 - 2023

Pour connaître les contraintes affectant l'occupation ou l'utilisation du sol, consulter le règlement graphique et le règlement écrit (article 19), ainsi que les autres plans et documents composant le PUD.

Nom commun  
Palmier bouteille

Nom scientifique  
Hyophorbe lagencaulis

NIC  
648535-1690

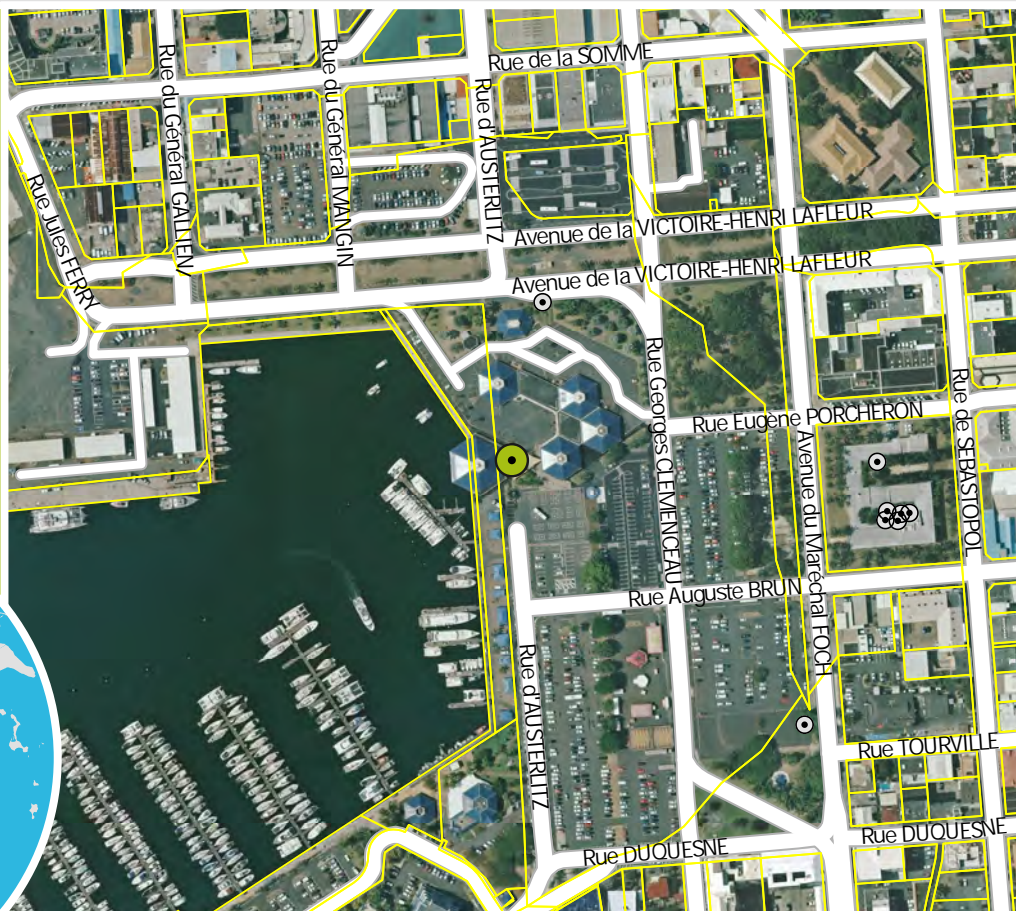
Propriétaire  
COMMUNE DE NOUMÉA

Echelle A4: 1:5 000

0 50 100 200  
Mètres



© Ville de Nouméa



## CRITÈRES

physique  
non

biologique  
non


esthétique  
oui

culturel  
non

paysager  
oui

## CARACTÉRISTIQUES

Ensemble de palmiers de l'espace vert du marché.



Sources : Gouvernement de la Nouvelle-Calédonie / DITTT (parcellaire Février 2022) ; Ville de Nouméa (limites administratives, voirie, PUD, photographies) ; GIE SERAIL (imagerie aérienne).  
Conception : Diffusion format A4 - Service du Développement Urbain (Tel : 27.98.10) et Service de l'Information Géographique (Tel : 23.22.47) - 22 décembre 2022





# ARBRE REMARQUABLE N° A122

QUARTIER

QUARTIER LATIN

Plan d'Urbanisme Directeur

Version modification n°1 - 2023

Pour connaître les contraintes affectant l'occupation ou l'utilisation du sol, consulter le règlement graphique et le règlement écrit (article 19), ainsi que les autres plans et documents composant le PUD.

Nom commun  
Arbre rubis

Nom scientifique  
*Syzygium longifolium*

NIC  
648535-3569

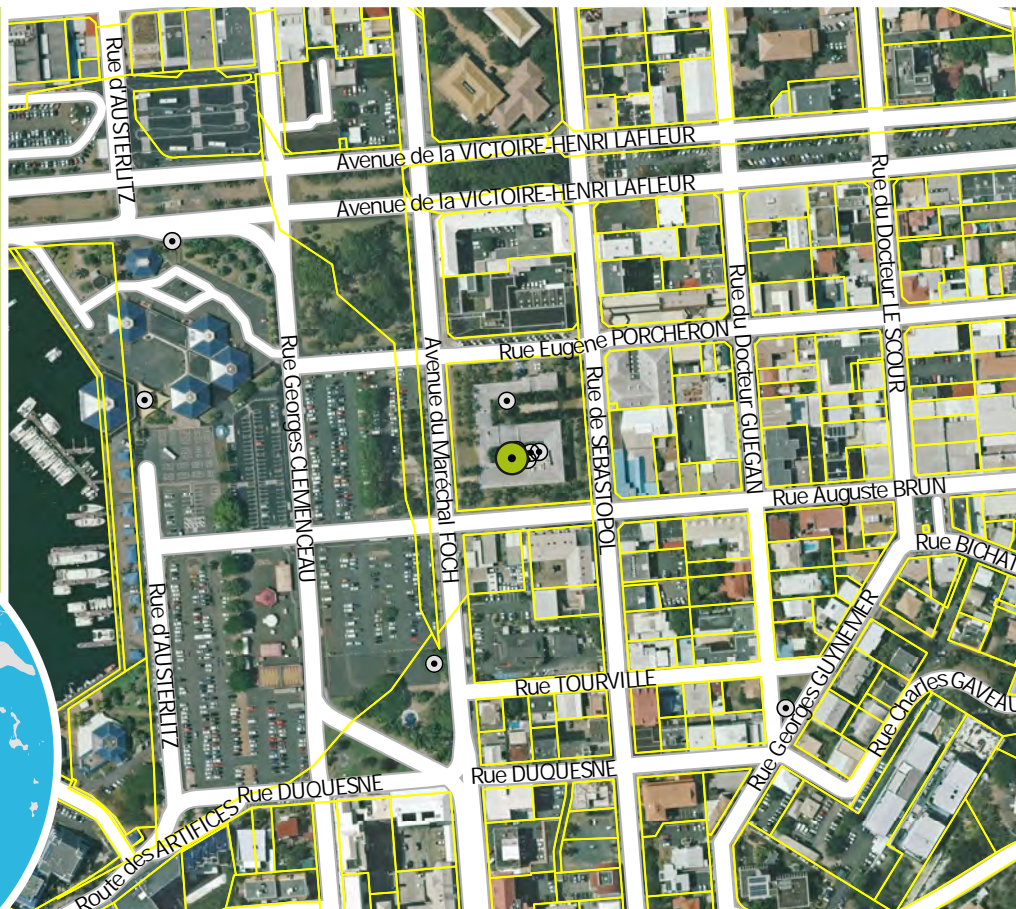
Propriétaire  
NOUVELLE-CALÉDONIE

Echelle A4 : 1:5 000

0 50 100 200  
Mètres



© Ville de Nouméa



## CRITÈRES

physique  
non

biologique  
oui

esthétique  
oui

culturel  
non

paysager  
non

## CARACTÉRISTIQUES

Deuxième pied d'arbre rubis, espèce concentrée surtout au Nord-Ouest de la grande terre. A l'intérieur du musée NC- projet d'



Sources : Gouvernement de la Nouvelle-Calédonie / DITTT (parcellaire Février 2022) ; Ville de Nouméa (limites administratives, voirie, PUD, photographies) ; GIE SERAIL (imagerie aérienne).  
Conception : Diffusion format A4 - Service du Développement Urbain (Tel : 27.98.10) et Service de l'Information Géographique (Tel : 23.22.47) - 22 décembre 2022





# ARBRE REMARQUABLE N° A123

QUARTIER

QUARTIER LATIN

Plan d'Urbanisme Directeur

Version modification n°1 - 2023

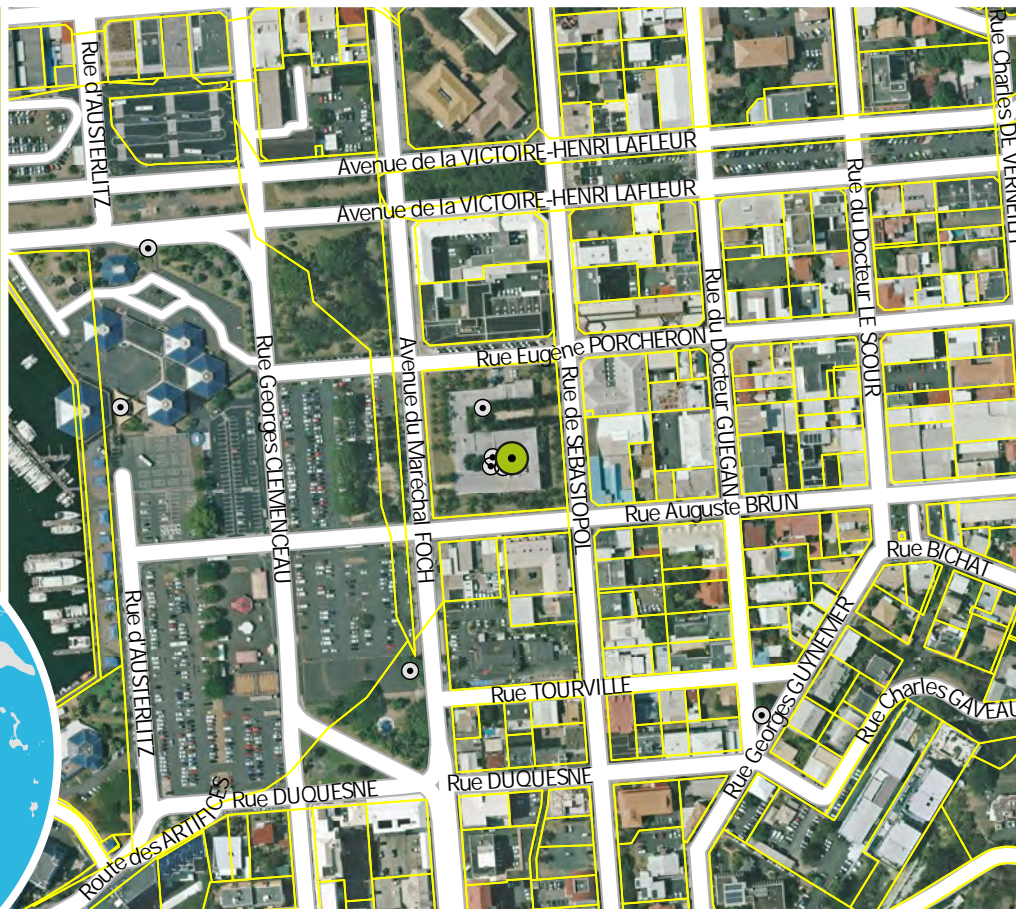
Pour connaître les contraintes affectant l'occupation ou l'utilisation du sol, consulter le règlement graphique et le règlement écrit (article 19), ainsi que les autres plans et documents composant le PUD.

Nom commun  
Palmier à locks  
Nom scientifique  
Burret okent a hapala

NIC  
648535-3569

Propriétaire  
NOUVELLE-CALÉDONIE

Echelle A4: 1:5 000  
0 50 100 200  
Mètres



## CRITÈRES

physique  
non

biologique  
oui

esthétique  
non

culturel  
non

paysager  
non

## CARACTÉRISTIQUES

Caractérisé par ses inflorescences. A l'intérieur du musée NC-projet d'extension.







# ARBRE REMARQUABLE N° A124

QUARTIER

QUARTIER LATIN

Plan d'Urbanisme Directeur

Version modification n°1 - 2023

Pour connaître les contraintes affectant l'occupation ou l'utilisation du sol, consulter le règlement graphique et le règlement écrit (article 19), ainsi que les autres plans et documents composant le PUD.

Nom commun  
Arbre rubis

Nom scientifique  
*Syzygium longifolium*

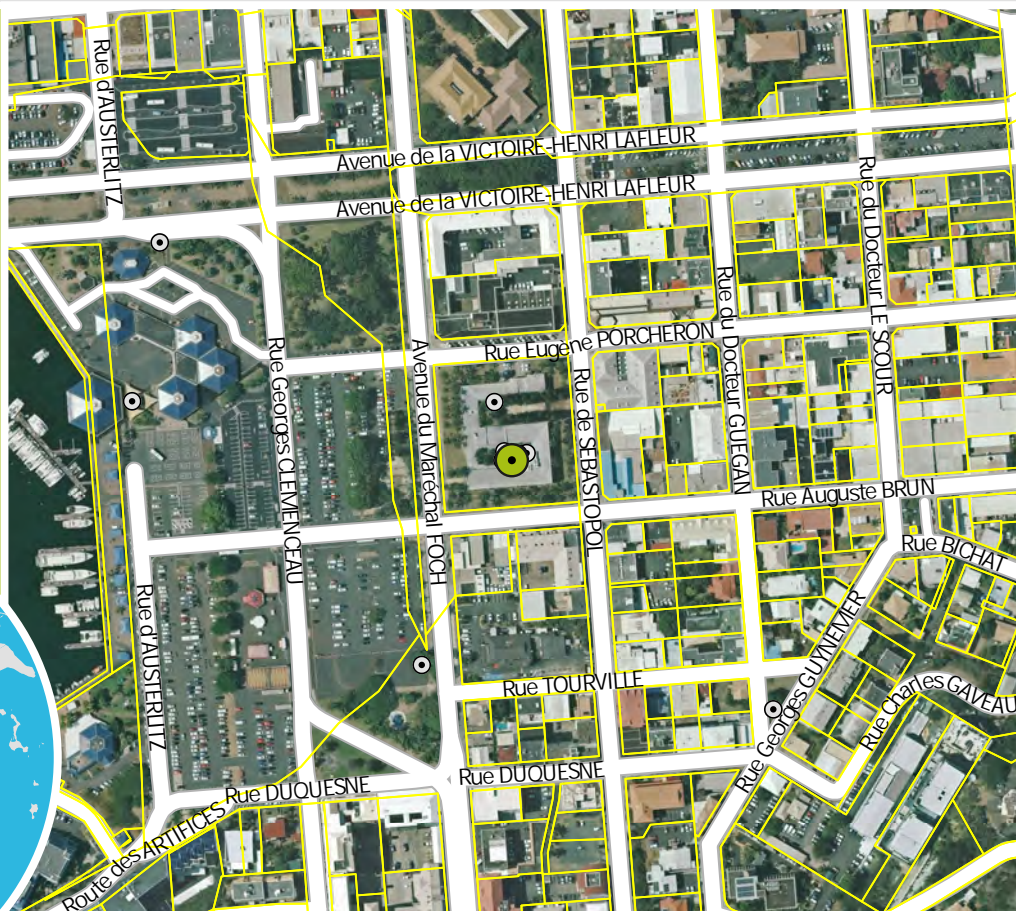
NIC  
648535-3569

Propriétaire  
NOUVELLE-CALÉDONIE

Echelle A4: 1:5 000  
0 50 100 200  
Mètres



© Ville de Nouméa



## CRITÈRES

physique  
non

biologique  
oui


esthétique  
oui

culturel  
non

paysager  
non

## CARACTÉRISTIQUES

Espèce concentrée au Nord-Ouest de la grande terre. A l'intérieur du musée NC- projet d'extension.



Sources: Gouvernement de la Nouvelle-Calédonie / DITTT (parcellaire Février 2022) ; Ville de Nouméa (limites administratives, voirie, PUD, photographies) ; GIE SERAIL (imagerie aérienne).  
Conception : Diffusion format A4 - Service du Développement Urbain (Tel : 27.98.10) et Service de l'Information Géographique (Tel : 23.22.47) - 22 décembre 2022





# ARBRE REMARQUABLE N° A125

QUARTIER

QUARTIER LATIN

Plan d'Urbanisme Directeur

Version modification n°1 - 2023

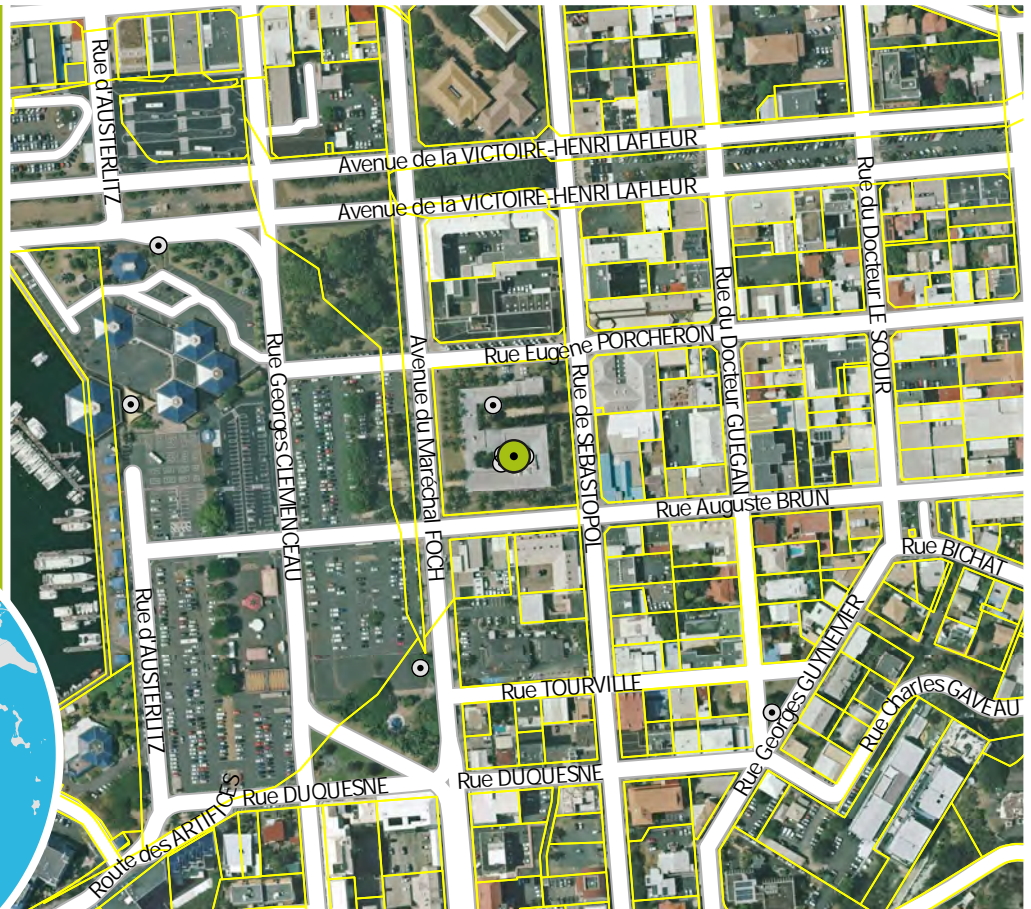
Pour connaître les contraintes affectant l'occupation ou l'utilisation du sol, consulter le règlement graphique et le règlement écrit (article 19), ainsi que les autres plans et documents composant le PUD.

Nom commun  
Chambeyronia  
Nom scientifique  
Chambeyronia macrocarpa

NIC  
648535-3569

Propriétaire  
NOUVELLE-CALÉDONIE

Echelle A4: 1:5 000  
0 50 100 200  
Mètres



## CRITÈRES

physique  
oui

biologique  
oui

esthétique  
oui

culturel  
non

paysager  
non

## CARACTÉRISTIQUES

Palmier endémique à la Nouvelle Calédonie. A l'intérieur du musée NC- projet d'extension.











# ARBRE REMARQUABLE N° A127

QUARTIER

QUARTIER LATIN

## Plan d'Urbanisme Directeur

Version modification n°1 - 2023

Pour connaître les contraintes affectant l'occupation ou l'utilisation du sol, consulter le règlement graphique et le règlement écrit (article 19), ainsi que les autres plans et documents composant le PUD.

Nom commun  
Calebassier

Nom scientifique  
Crescentia cujete

NIC

648535-3569

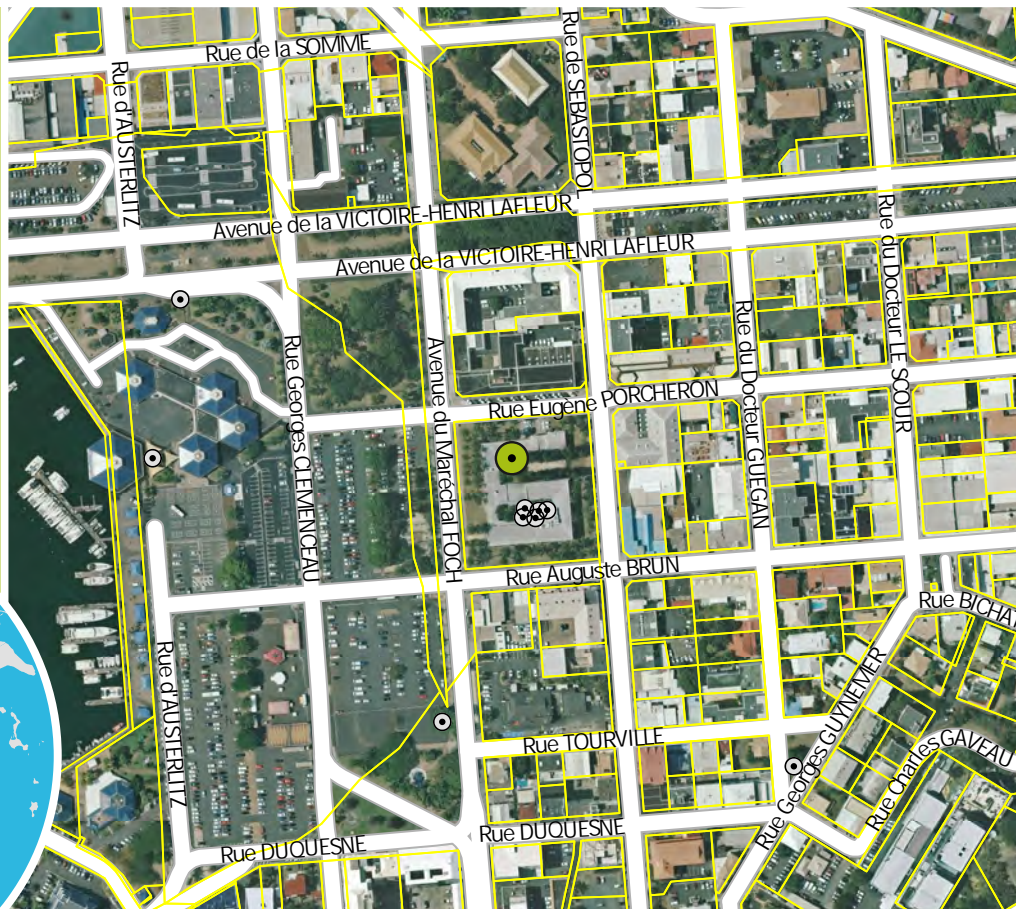
Propriétaire  
NOUVELLE-CALÉDONIE

Echelle A4: 1:5 000

0 50 100 200  
Mètres



© Ville de Nouméa



### CRITÈRES

physique  
non

biologique  
oui


esthétique  
oui

culturel  
non

paysager  
non

### CARACTÉRISTIQUES

Produit de très gros fruits à coque dure. A l'intérieur du musée NC- projet d'extension.







# ARBRE REMARQUABLE N° A128

QUARTIER

SEPTIEME KILOMETRE

Plan d'Urbanisme Directeur

Version modification n°1 - 2023

Pour connaître les contraintes affectant l'occupation ou l'utilisation du sol, consulter le règlement graphique et le règlement écrit (article 19), ainsi que les autres plans et documents composant le PUD.

Nom commun  
Kaori de la chaîne

Nom scientifique  
Agathis moorei

NIC  
651540-8061

Propriétaire  
PRIVE

Echelle A4: 1:5 000

0 50 100 200  
Mètres



© Ville de Nouméa



## CRITÈRES

physique  
non

biologique  
oui


esthétique  
non

culturel  
oui

paysager  
non

## CARACTÉRISTIQUES

En bord de route, dans un fossé d'assainissement (regard réseau unitaire affermé).



Sources : Gouvernement de la Nouvelle-Calédonie / DITTT (parcellaire Février 2022) ; Ville de Nouméa (limites administratives, voirie, PUD, photographies) ; GIE SERAIL (imagerie aérienne).  
Conception : Diffusion format A4 - Service du Développement Urbain (Tel : 27.98.10) et Service de l'Information Géographique (Tel : 23.22.47) - 22 décembre 2022





# ARBRE REMARQUABLE N° A129

QUARTIER

MONTRAVEL

Plan d'Urbanisme Directeur

Version modification n°1 - 2023

Pour connaître les contraintes affectant l'occupation ou l'utilisation du sol, consulter le règlement graphique et le règlement écrit (article 19), ainsi que les autres plans et documents composant le PUD.

Nom commun  
Pommier kanak  
Nom scientifique  
Syzygium malaccense

NIC  
649538-2387

Propriétaire  
PRIVE

Echelle A4: 1:5 000

0 50 100 200  
Mètres



© Ville de Nouméa



## CRITÈRES

physique  
oui

biologique  
oui

esthétique  
non

culturel  
oui

paysager  
non

## CARACTÉRISTIQUES

Belles fleurs roses



Sources: Gouvernement de la Nouvelle-Calédonie / DITTT (parcellaire Février 2022) ; Ville de Nouméa (limites administratives, voirie, PUD, photographies) ; GIE SERAIL (imagerie aérienne).  
Conception : Diffusion format A4 - Service du Développement Urbain (Tel : 27.98.10) et Service de l'Information Géographique (Tel : 23.22.47) - 22 décembre 2022









# ARBRE REMARQUABLE N° A131

QUARTIER

ANSE VATA

Plan d'Urbanisme Directeur

Version modification n°1 - 2023

Pour connaître les contraintes affectant l'occupation ou l'utilisation du sol, consulter le règlement graphique et le règlement écrit (article 19), ainsi que les autres plans et documents composant le PUD.

Nom commun

Noni

Nom scientifique

Morinda citrifolia

NIC

0000-000728

Propriétaire


NON RENSEIGNEE

Echelle A4: 1:5 000

0 50 100 200  
Mètres



© Ville de Nouméa



## CRITÈRES

physique  
non

biologique  
oui

esthétique  
non

culturel  
oui

paysager  
non

## CARACTÉRISTIQUES

Pousse sur le talus



Sources : Gouvernement de la Nouvelle-Calédonie / DITTT (parcellaire Février 2022) ; Ville de Nouméa (limites administratives, voirie, PUD, photographies) ; GIE SERAIL (imagerie aérienne).  
Conception : Diffusion format A4 - Service du Développement Urbain (Tel : 27.98.10) et Service de l'Information Géographique (Tel : 23.22.47) - 22 décembre 2022





# ARBRE REMARQUABLE N° A132

QUARTIER

FAUBOURG BLANCHOT

Plan d'Urbanisme Directeur

Version modification n°1 - 2023

Pour connaître les contraintes affectant l'occupation ou l'utilisation du sol, consulter le règlement graphique et le règlement écrit (article 19), ainsi que les autres plans et documents composant le PUD.

Nom commun

Suret e

Nom scient f que

Phyllanthus acidus

NIC

649534-2977

Propriétaire

PRIVE

Echelle A4 : 1:5 000

0 50 100 200  
Mètres



© Ville de Nouméa



## CRITÈRES

physique  
oui

biologique  
oui



esthét que  
non

culturel  
non

paysager  
non

## CARACTÉRISTIQUES

Fruits comestibles.



Sources : Gouvernement de la Nouvelle-Calédonie / DITTT (parcellaire Février 2022) ; Ville de Nouméa (limites administratives, voirie, PUD, photographies) ; GIE SERAIL (imagerie aérienne).  
Conception : Diffusion format A4 - Service du Développement Urbain (Tel : 27.98.10) et Service de l'Information Géographique (Tel : 23.22.47) - 22 décembre 2022





# ARBRE REMARQUABLE N° A133

QUARTIER

VAL PLAISANCE

Plan d'Urbanisme Directeur

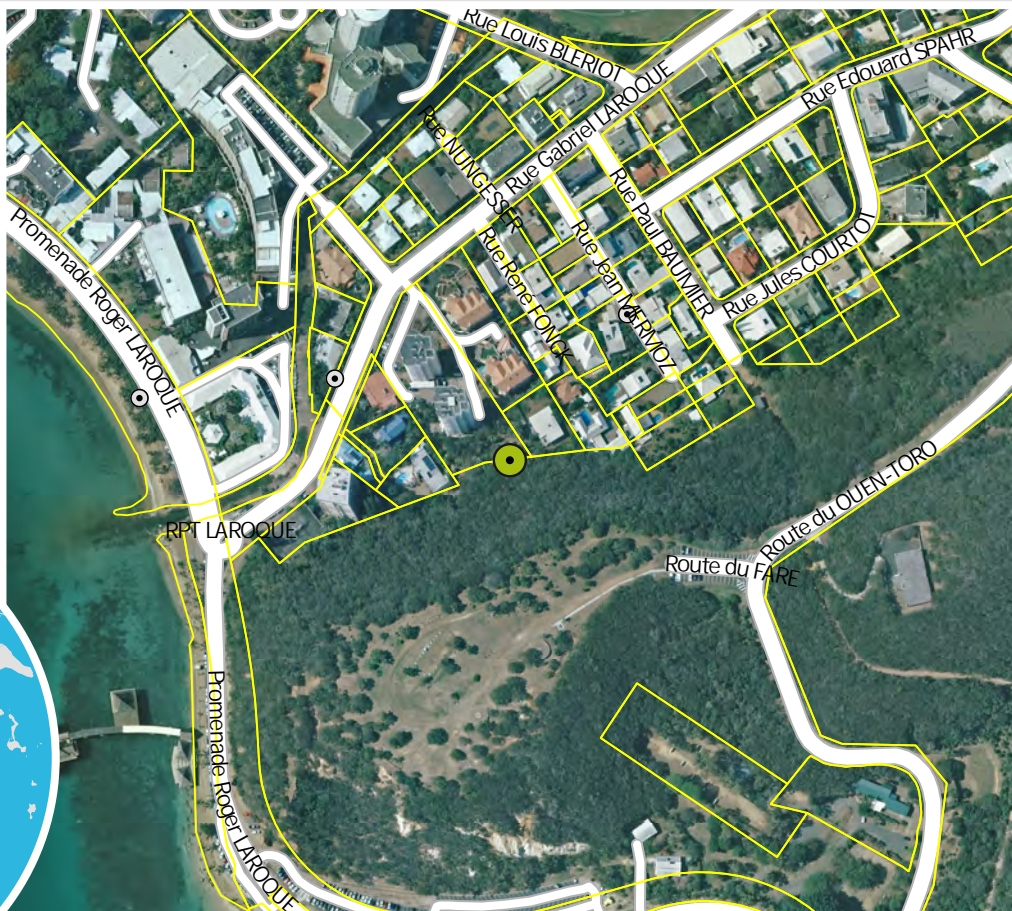
Version modification n°1 - 2023

Pour connaître les contraintes affectant l'occupation ou l'utilisation du sol, consulter le règlement graphique et le règlement écrit (article 19), ainsi que les autres plans et documents composant le PUD.

Nom commun  
Pin luxurians  
Nom scientifique  
Araucaria luxurians  
NIC  
446210-3784  
Propriétaire  
COMMUNE DE NOUMÉA

Echelle A4: 1:5 000

0 50 100 200  
Mètres



## CRITÈRES

physique  
non

biologique  
oui

esthétique  
oui

culturel  
oui

paysager  
non

## CARACTÉRISTIQUES

2 pieds, grands pins luxurians A surveiller (diagnostic phytosanitaire).







# ARBRE REMARQUABLE N° A134

QUARTIER

VAL PLAISANCE

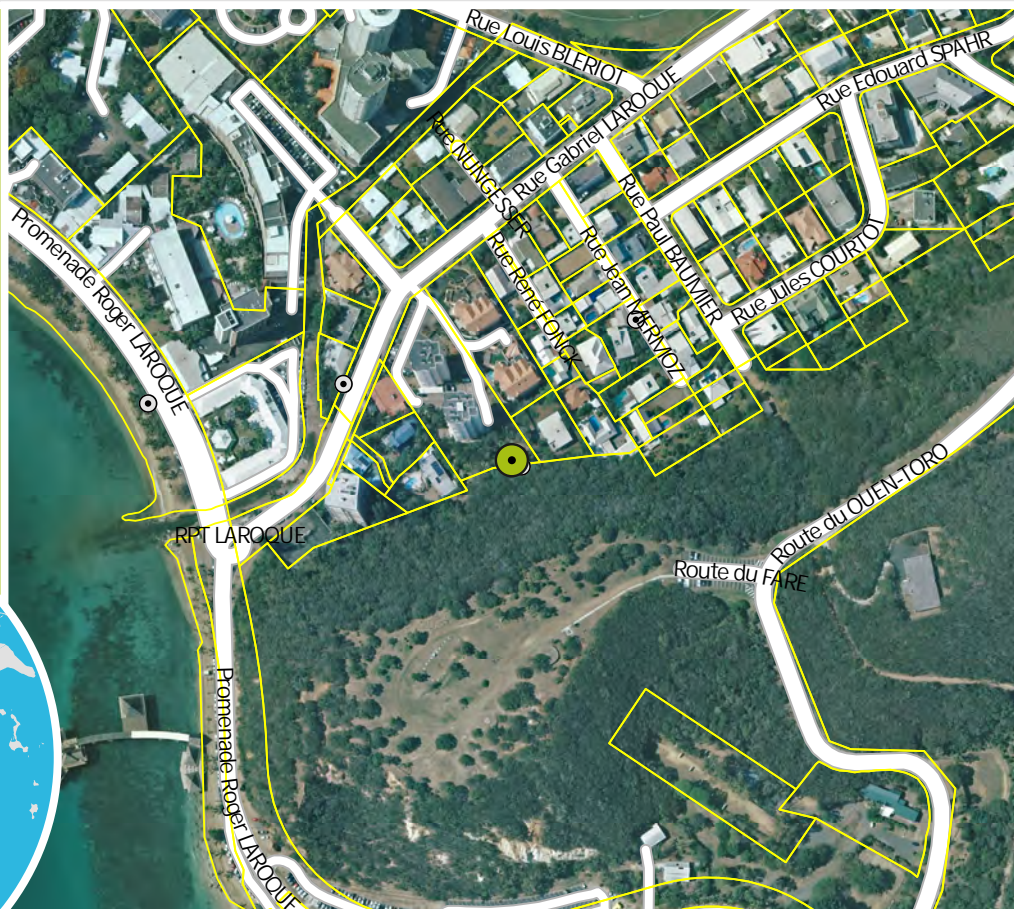
Plan d'Urbanisme Directeur

Version modification n°1 - 2023

Pour connaître les contraintes affectant l'occupation ou l'utilisation du sol, consulter le règlement graphique et le règlement écrit (article 19), ainsi que les autres plans et documents composant le PUD.

Nom commun  
Pin luxurians  
Nom scientifique  
Araucaria luxurians  
NIC  
648532-9431  
Propriétaire  
PRIVE

Echelle A4 : 1:5 000  
0 50 100 200  
Mètres



## CRITÈRES

physique  
non

biologique  
oui

esthétique  
oui

culturel  
oui

paysager  
non

## CARACTÉRISTIQUES

2 pieds, grands pins luxurians A surveiller (diagnostic phytosanitaire).



Sources : Gouvernement de la Nouvelle-Calédonie / DITTT (parcellaire Février 2022) ; Ville de Nouméa (limites administratives, voirie, PUD, photographies) ; GIE SERAIL (imagerie aérienne).  
Conception : Diffusion format A4 - Service du Développement Urbain (Tel : 27.98.10) et Service de l'Information Géographique (Tel : 23.22.47) - 22 décembre 2022





# ARBRE REMARQUABLE N° A135

QUARTIER

MOTOR POOL

Plan d'Urbanisme Directeur

Version modification n°1 - 2023

Pour connaître les contraintes affectant l'occupation ou l'utilisation du sol, consulter le règlement graphique et le règlement écrit (article 19), ainsi que les autres plans et documents composant le PUD.

Nom commun

Faux ashoka

Nom scientifique

*Polyathia longifolia*

NIC

648534-8006

Propriétaire

PRIVE

Echelle A4: 1:5 000

0 50 100 200  
Mètres



## CRITÈRES

physique  
non

biologique  
oui


esthétique  
oui

culturel  
non

paysager  
non

## CARACTÉRISTIQUES

Arbre introduit de Birmanie. Acolé au bâtiment.







# ARBRE REMARQUABLE N° A136

QUARTIER

VAL PLAISANCE

Plan d'Urbanisme Directeur

Version modification n°1 - 2023

Pour connaître les contraintes affectant l'occupation ou l'utilisation du sol, consulter le règlement graphique et le règlement écrit (article 19), ainsi que les autres plans et documents composant le PUD.

Nom commun

Arytera

Nom scientifique

Arytera sp

NIC

0000-000697

Propriétaire

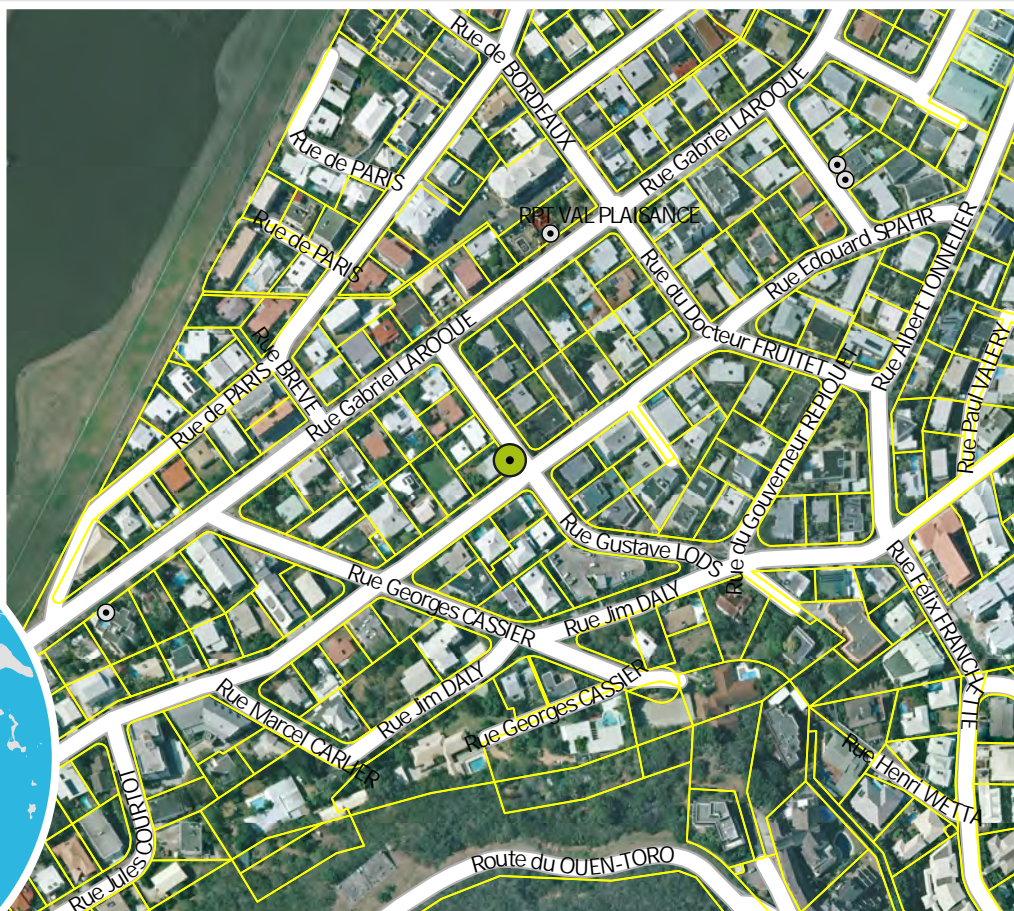
NON RENSEIGNEE

Echelle A4: 1:5 000

0 50 100 200  
Mètres



© Ville de Nouméa



## CRITÈRES

physique  
non

biologique  
oui

esthétique  
non

culturel  
non

paysager  
non

## CARACTÉRISTIQUES

À l'abri des fils aujourd'hui.



Sources: Gouvernement de la Nouvelle-Calédonie / DITTT (parcellaire Février 2022) ; Ville de Nouméa (limites administratives, voirie, PUD, photographies) ; GIE SERAIL (imagerie aérienne).  
Conception : Diffusion format A4 - Service du Développement Urbain (Tel : 27.98.10) et Service de l'Information Géographique (Tel : 23.22.47) - 22 décembre 2022





# ARBRE REMARQUABLE N° A137

QUARTIER

VAL PLAISANCE

Plan d'Urbanisme Directeur

Version modification n°1 - 2023

Pour connaître les contraintes affectant l'occupation ou l'utilisation du sol, consulter le règlement graphique et le règlement écrit (article 19), ainsi que les autres plans et documents composant le PUD.

Nom commun  
Lagerstroemia sp

Nom scientifique  
Lagerstroemia sp

NIC  
649532-6932

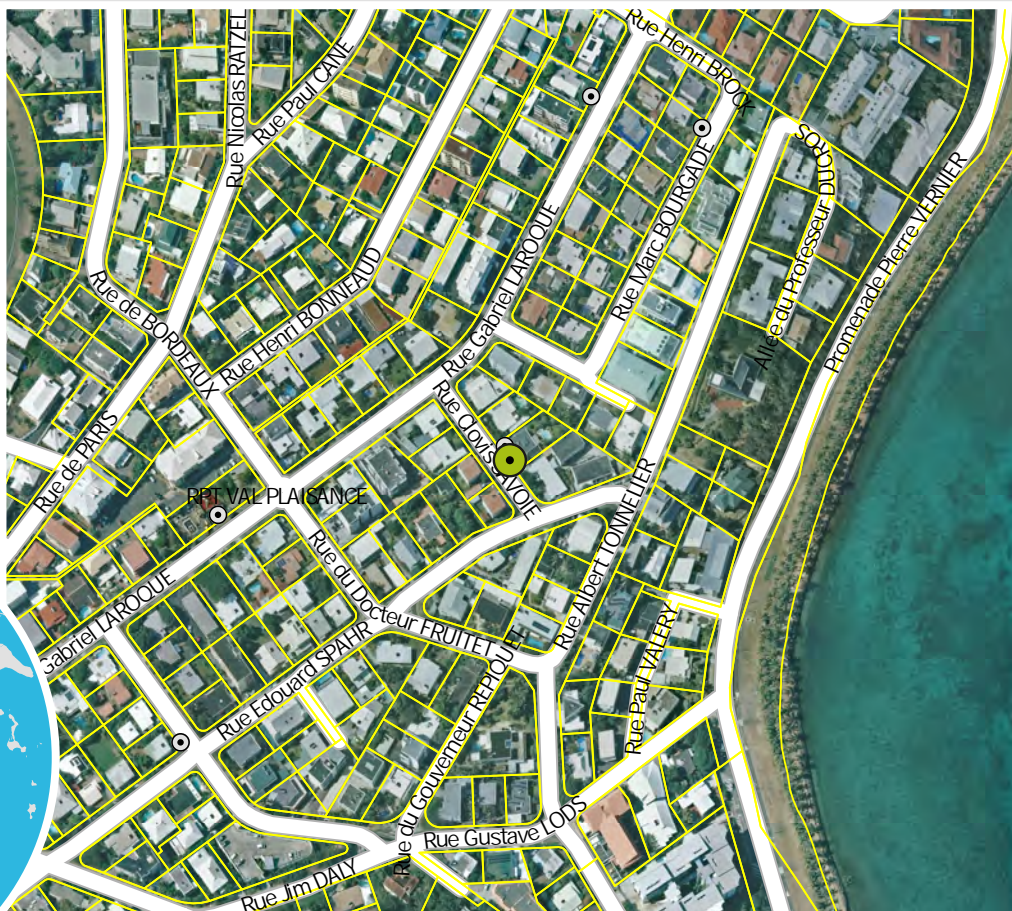
Propriétaire  
PRIVE

Echelle A4: 1:5 000

0 50 100 200  
Mètres



© Ville de Nouméa



## CRITÈRES

physique  
non

biologique  
oui

esthétique  
oui

culturel  
non

paysager  
non

## CARACTÉRISTIQUES

Très belles fleurs en été. Derrière un palmier.







# ARBRE REMARQUABLE N° A138

QUARTIER

VALLEE DES COLONS

Plan d'Urbanisme Directeur

Version modification n°1 - 2023

Pour connaître les contraintes affectant l'occupation ou l'utilisation du sol, consulter le règlement graphique et le règlement écrit (article 19), ainsi que les autres plans et documents composant le PUD.

Nom commun  
Flamboyant

Nom scientifique  
Delonix regia

NIC  
648536-8529

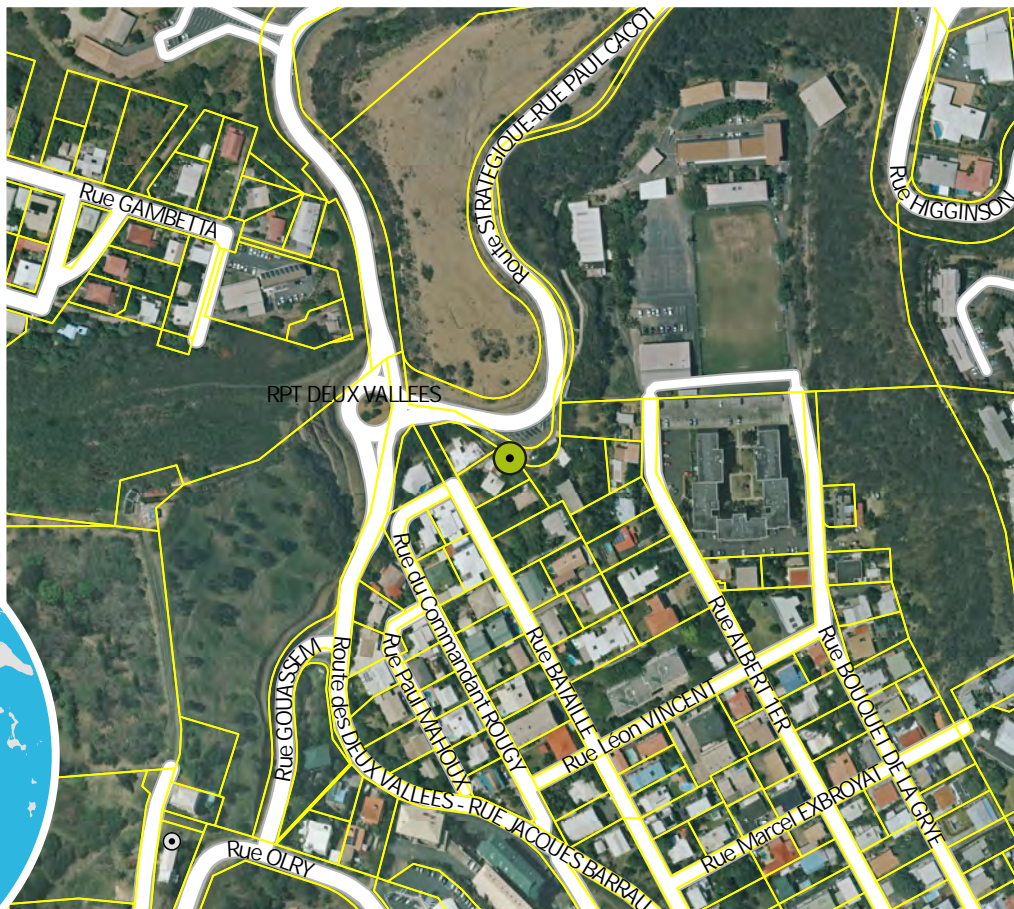
Propriétaire  
PRIVE

Echelle A4: 1:5 000

0 50 100 200  
Mètres



© Ville de Nouméa



## CRITÈRES

physique  
non

biologique  
non

esthétique  
oui

culturel  
non

paysager  
non

## CARACTÉRISTIQUES

Clôture arrêtée de chaque côté de l'arbre pour ne pas le couper.











# ARBRE REMARQUABLE N° A14

QUARTIER

VAL PLAISANCE

Plan d'Urbanisme Directeur

Version modification n°1 - 2023

Pour connaître les contraintes affectant l'occupation ou l'utilisation du sol, consulter le règlement graphique et le règlement écrit (article 19), ainsi que les autres plans et documents composant le PUD.

Nom commun

Bourao rouge

Nom scientifique

Hibiscus tiliaceus, cultivar océanien

NIC


446210-8005

Propriétaire

COMMUNE DE NOUMÉA

Echelle A4: 1:5 000

0 50 100 200  
Mètres



## CRITÈRES

physique  
non

biologique  
non

esthétique  
oui

culturel  
oui

paysager  
oui

## CARACTÉRISTIQUES

Ecorce abimée mais ses branches sont très larges il a une grande envergure.  
Ses fleurs sont jaunes











# ARBRE REMARQUABLE N° A141

QUARTIER

VALLEE DES COLONS

## Plan d'Urbanisme Directeur

Version modification n°1 - 2023

Pour connaître les contraintes affectant l'occupation ou l'utilisation du sol, consulter le règlement graphique et le règlement écrit (article 19), ainsi que les autres plans et documents composant le PUD.

Nom commun  
Palmier de Bismarck argenté

Nom scientifique  
*Bismarckia nobilis*

NIC  
649536-1070

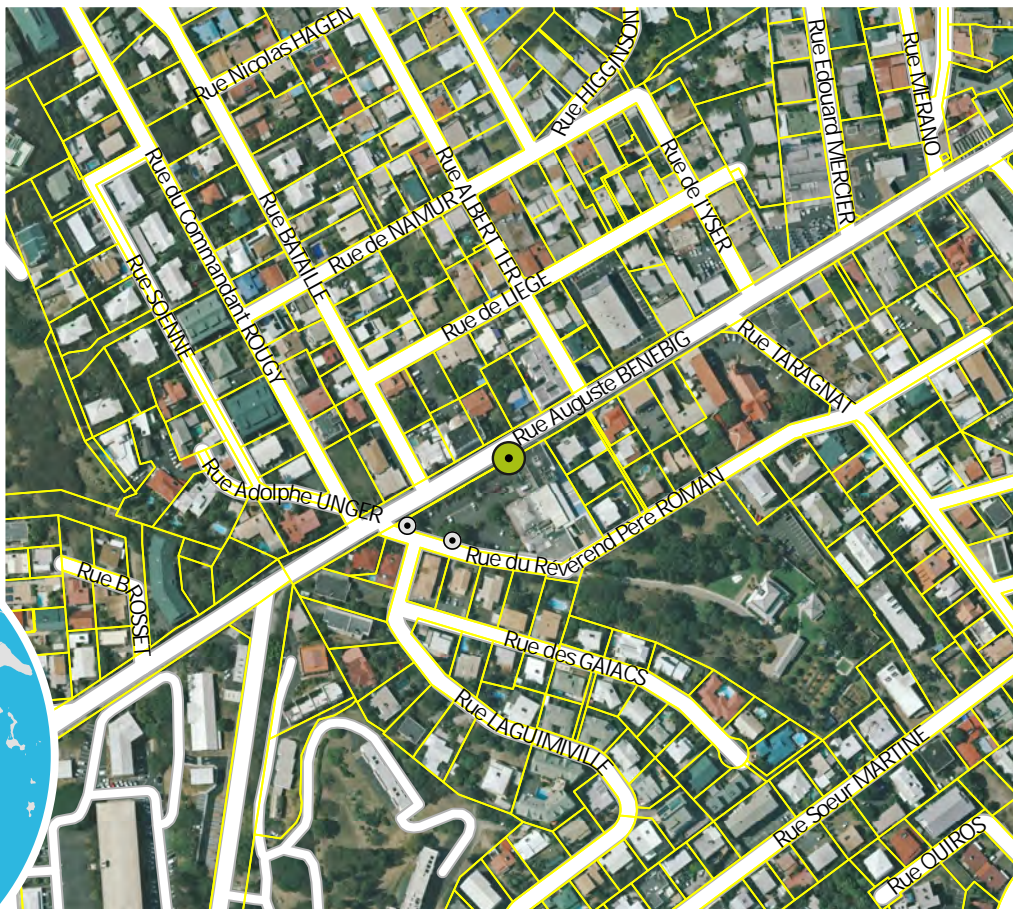
Propriétaire  
PRIVE

Echelle A4: 1:5 000

0 50 100 200  
Mètres



© Ville de Nouméa



### CRITÈRES

physique  
oui

biologique  
non

esthétique  
non

culturel  
non

paysager  
oui

### CARACTÉRISTIQUES

L'un des plus gros palmiers qui existent



Sources: Gouvernement de la Nouvelle-Calédonie / DITTT (parcellaire Février 2022) ; Ville de Nouméa (limites administratives, voirie, PUD, photographies) ; GIE SERAIL (imagerie aérienne).  
Conception : Diffusion format A4 - Service du Développement Urbain (Tel : 27.98.10) et Service de l'Information Géographique (Tel : 23.22.47) - 22 décembre 2022





# ARBRE REMARQUABLE N° A142

QUARTIER

VALLEE DES COLONS

Plan d'Urbanisme Directeur

Version modification n°1 - 2023

Pour connaître les contraintes affectant l'occupation ou l'utilisation du sol, consulter le règlement graphique et le règlement écrit (article 19), ainsi que les autres plans et documents composant le PUD.

Nom commun  
Palmier Royal  
Nom scientifique  
Roystonea oleracea

NIC  
649536-6472

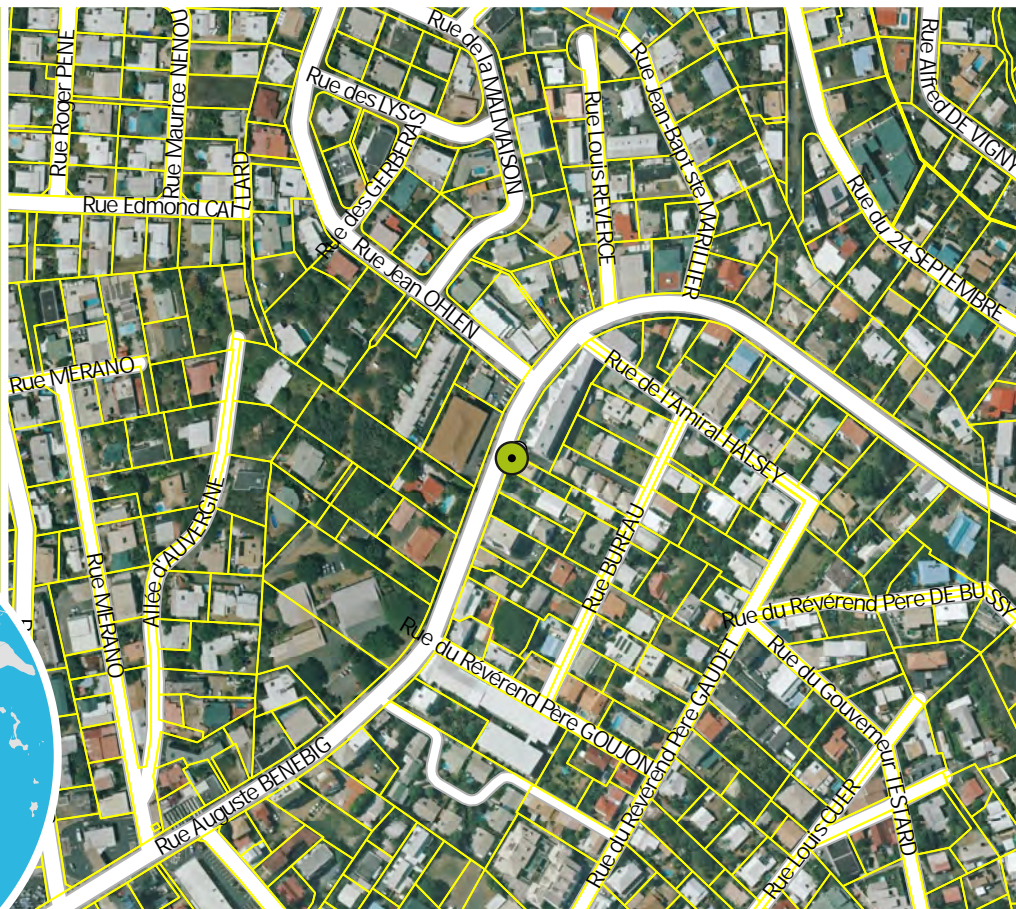
Propriétaire  
PRIVE

Echelle A4 : 1:5 000

0 50 100 200  
Mètres



© Ville de Nouméa



## CRITÈRES

physique  
non

biologique  
non


esthétique  
oui

culturel  
non

paysager  
oui

## CARACTÉRISTIQUES

Deux palmiers immenses, troncs taggués.







# ARBRE REMARQUABLE N° A143

QUARTIER

VALLEE DES COLONS

Plan d'Urbanisme Directeur

Version modification n°1 - 2023

Pour connaître les contraintes affectant l'occupation ou l'utilisation du sol, consulter le règlement graphique et le règlement écrit (article 19), ainsi que les autres plans et documents composant le PUD.

Nom commun  
Palmier royal  
Nom scientifique  
Roystonea oleracea

NIC  
649536-6486

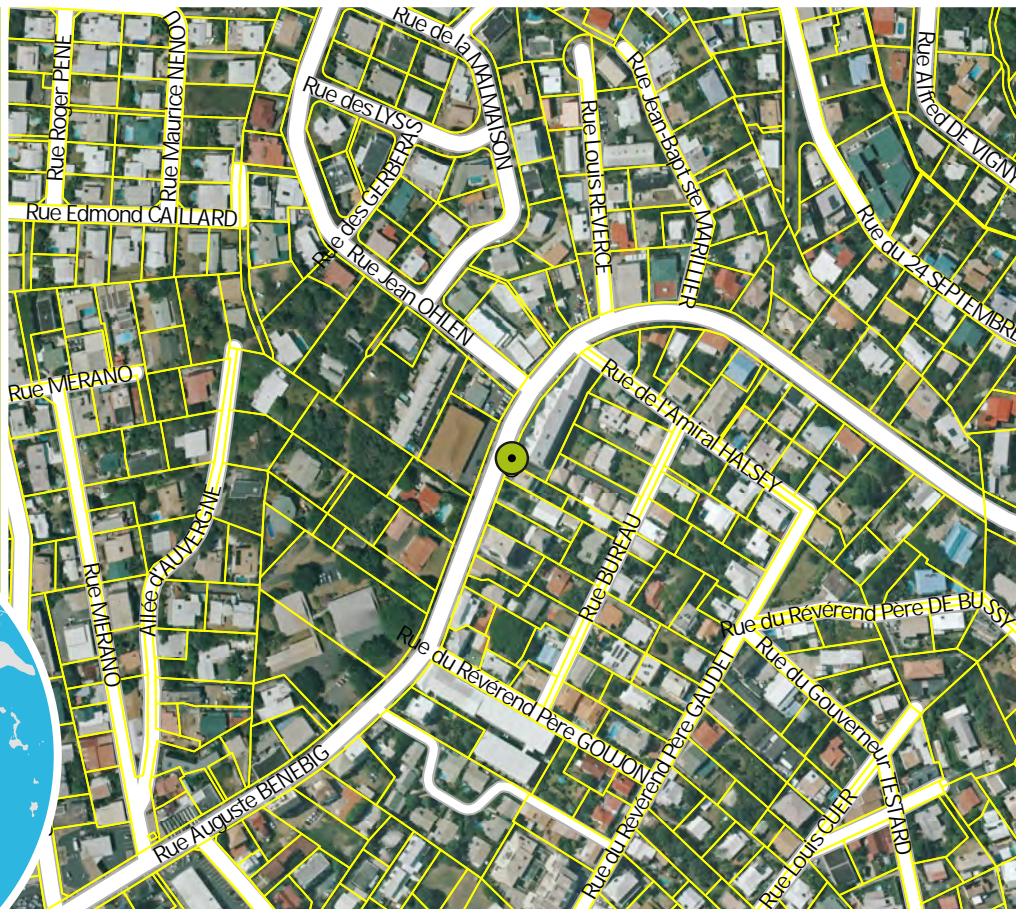
Propriétaire  
PRIVE

Echelle A4 : 1:5 000

0 50 100 200  
Mètres



© Ville de Nouméa



## CRITÈRES

physique  
non

biologique  
non


esthétique  
oui

culturel  
non

paysager  
oui

## CARACTÉRISTIQUES

Deux palmiers immenses. Tronc taggué.



Sources : Gouvernement de la Nouvelle-Calédonie / DITTT (parcellaire Février 2022) ; Ville de Nouméa (limites administratives, voirie, PUD, photographies) ; GIE SERAIL (imagerie aérienne).  
Conception : Diffusion format A4 - Service du Développement Urbain (Tel : 27.98.10) et Service de l'Information Géographique (Tel : 23.22.47) - 22 décembre 2022





# ARBRE REMARQUABLE N° A144

QUARTIER

VALLEE DES COLONS

Plan d'Urbanisme Directeur

Version modification n°1 - 2023

Pour connaître les contraintes affectant l'occupation ou l'utilisation du sol, consulter le règlement graphique et le règlement écrit (article 19), ainsi que les autres plans et documents composant le PUD.

Nom commun  
Reine des fieurs  
Nom scientifique  
*Lagerstroemia foecoides*

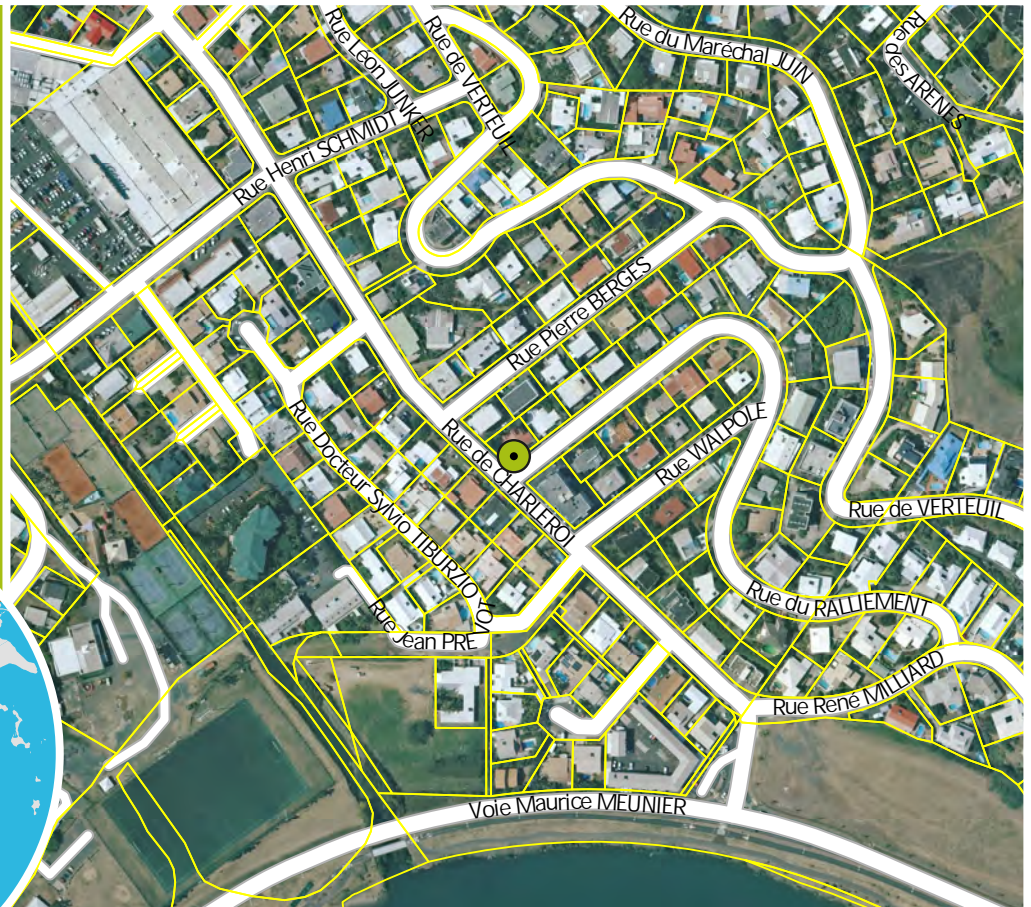
NIC  
650535-2414

Propriétaire  
PRIVE

Echelle A4 : 1:5 000  
0 50 100 200  
Mètres



© Ville de Nouméa



## CRITÈRES

physique  
oui

biologique  
oui


esthétique  
oui

culturel  
non

paysager  
non

## CARACTÉRISTIQUES

Fleurit en été, proche des fils







# ARBRE REMARQUABLE N° A145

QUARTIER

AERODROME

Plan d'Urbanisme Directeur

Version modification n°1 - 2023

Pour connaître les contraintes affectant l'occupation ou l'utilisation du sol, consulter le règlement graphique et le règlement écrit (article 19), ainsi que les autres plans et documents composant le PUD.

Nom commun  
Banian

Nom scientifique  
Ficus sp

NIC  
652537-4722

Propriétaire  
PRIVE

Echelle A4: 1:5 000

0 50 100 200  
Mètres



© Ville de Nouméa



## CRITÈRES

physique  
oui

biologique  
non

esthétique  
oui

culturel  
oui

paysager  
oui

## CARACTÉRISTIQUES

Beau sujet isolé. CCTjibaou. Site déjà protégé.



Sources : Gouvernement de la Nouvelle-Calédonie / DITTT (parcellaire Février 2022) ; Ville de Nouméa (limites administratives, voirie, PUD, photographies) ; GIE SERAIL (imagerie aérienne).  
Conception : Diffusion format A4 - Service du Développement Urbain (Tel : 27.98.10) et Service de l'Information Géographique (Tel : 23.22.47) - 22 décembre 2022





# ARBRE REMARQUABLE N° A146

QUARTIER

AERODROME

Plan d'Urbanisme Directeur

Version modification n°1 - 2023

Pour connaître les contraintes affectant l'occupation ou l'utilisation du sol, consulter le règlement graphique et le règlement écrit (article 19), ainsi que les autres plans et documents composant le PUD.

Nom commun

Bancoulier

Nom scientifique

Aleurites moluccana

NIC

652537-4722

Propriétaire

PRIVE

Echelle A4: 1:5 000

0 50 100 200  
Mètres



© Ville de Nouméa



## CRITÈRES

physique  
non

biologique  
oui

esthétique  
non

culturel  
oui

paysager  
non

## CARACTÉRISTIQUES

Beau développement. CC Tjibaou. Site déjà protégé.







# ARBRE REMARQUABLE N° A147

QUARTIER

AERODROME

Plan d'Urbanisme Directeur

Version modification n°1 - 2023

Pour connaître les contraintes affectant l'occupation ou l'utilisation du sol, consulter le règlement graphique et le règlement écrit (article 19), ainsi que les autres plans et documents composant le PUD.

Nom commun  
Tiaré tahit en  
Nom scientifique  
Gardenia tahitensis  
NIC  
652537-4722  
Propriétaire  
PRIVE

Echelle A4: 1:5 000

0 50 100 200  
Mètres



© Ville de Nouméa



## CRITÈRES

physique  
non

biologique  
oui


esthétique  
oui

culturel  
oui

paysager  
non

## CARACTÉRISTIQUES

Plusieurs pieds dans le centre. CCTjibaou. Site déjà protégé.







# ARBRE REMARQUABLE N° A148

QUARTIER

AERODROME

Plan d'Urbanisme Directeur

Version modification n°1 - 2023

Pour connaître les contraintes affectant l'occupation ou l'utilisation du sol, consulter le règlement graphique et le règlement écrit (article 19), ainsi que les autres plans et documents composant le PUD.

Nom commun  
Tiaré tahit en  
Nom scientifique  
Gardenia tahitensis  
NIC  
652537-4722  
Propriétaire  
PRIVE

Echelle A4 : 1:5 000  
0 50 100 200  
Mètres



## CRITÈRES

physique  
non

biologique  
oui


esthétique  
oui

culturel  
oui

paysager  
non

## CARACTÉRISTIQUES

Plusieurs pieds dans le centre. CCTjibaou. Site déjà protégé.







# ARBRE REMARQUABLE N° A149

QUARTIER

AERODROME

Plan d'Urbanisme Directeur

Version modification n°1 - 2023

Pour connaître les contraintes affectant l'occupation ou l'utilisation du sol, consulter le règlement graphique et le règlement écrit (article 19), ainsi que les autres plans et documents composant le PUD.

Nom commun

Bois pétrole

Nom scientifique

Fagraea berteroana

NIC

652537-4722

Propriétaire

PRIVE

Echelle A4: 1:5 000

0 50 100 200  
Mètres



© Ville de Nouméa



## CRITÈRES

physique  
non

biologique  
oui

esthétique  
oui

culturel  
oui

paysager  
non

## CARACTÉRISTIQUES

Ressemble au tiaré Tahitien. CC Tjibaou. Site déjà protégé



Sources : Gouvernement de la Nouvelle-Calédonie / DITTT (parcellaire Février 2022) ; Ville de Nouméa (limites administratives, voirie, PUD, photographies) ; GIE SERAIL (imagerie aérienne).  
Conception : Diffusion format A4 - Service du Développement Urbain (Tel : 27.98.10) et Service de l'Information Géographique (Tel : 23.22.47) - 22 décembre 2022





# ARBRE REMARQUABLE N° A15

QUARTIER

VAL PLAISANCE

Plan d'Urbanisme Directeur

Version modification n°1 - 2023

Pour connaître les contraintes affectant l'occupation ou l'utilisation du sol, consulter le règlement graphique et le règlement écrit (article 19), ainsi que les autres plans et documents composant le PUD.

Nom commun

Bourao

Nom scientifique

Hibiscus tiliaceus

NIC

446210-8005

Propriétaire

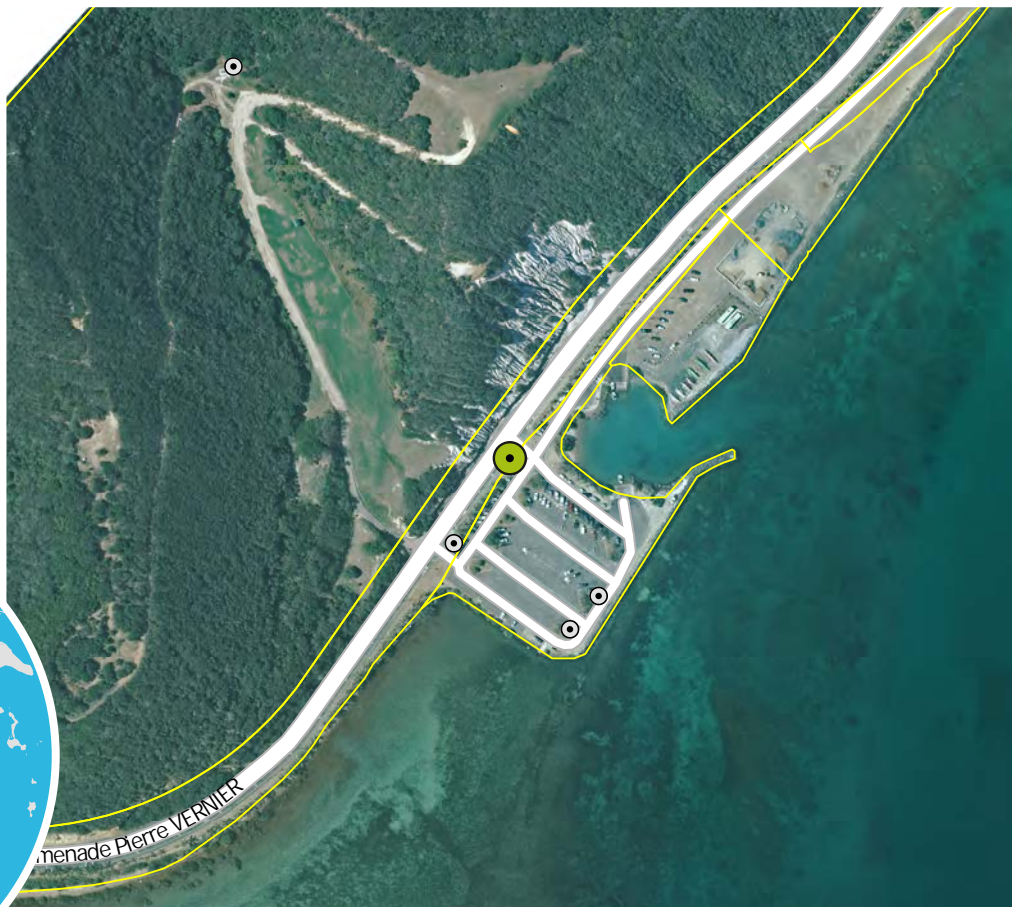
COMMUNE DE NOUMÉA

Echelle A4: 1:5 000

0 50 100 200  
Mètres



© Ville de Nouméa



## CRITÈRES

physique  
non

biologique  
non


esthétique  
non

culturel  
oui

paysager  
oui

## CARACTÉRISTIQUES

Pied divisé en quatre troncs



Sources : Gouvernement de la Nouvelle-Calédonie / DITTT (parcellaire Février 2022) ; Ville de Nouméa (limites administratives, voirie, PUD, photographies) ; GIE SERAIL (imagerie aérienne).  
Conception : Diffusion format A4 - Service du Développement Urbain (Tel : 27.98.10) et Service de l'Information Géographique (Tel : 23.22.47) - 22 décembre 2022





# ARBRE REMARQUABLE N° A150

QUARTIER

AERODROME

Plan d'Urbanisme Directeur

Version modification n°1 - 2023

Pour connaître les contraintes affectant l'occupation ou l'utilisation du sol, consulter le règlement graphique et le règlement écrit (article 19), ainsi que les autres plans et documents composant le PUD.

Nom commun  
Faux manguiier rouge

Nom scient f que  
Cerbera manghas

NIC  
652537-4722

Propriétaire  
PRIVE

Echelle A4: 1:5 000  
0 50 100 200  
Mètres



© Ville de Nouméa



## CRITÈRES

physique  
non

biologique  
oui

esthét que  
oui

cult urel  
non

paysager  
non

## CARACTÉRISTIQUES

A fleurs roses. CCTjibaou. Site déjà protégé.







# ARBRE REMARQUABLE N° A151

QUARTIER

AERODROME

Plan d'Urbanisme Directeur

Version modification n°1 - 2023

Pour connaître les contraintes affectant l'occupation ou l'utilisation du sol, consulter le règlement graphique et le règlement écrit (article 19), ainsi que les autres plans et documents composant le PUD.

Nom commun  
Tieghemopanax nothisii

Nom scientifique  
Tieghemopanax nothisii

NIC  
652537-4722

Propriétaire  
PRIVE

Echelle A4: 1:5 000  
0 50 100 200  
Mètres



## CRITÈRES

physique  
non

biologique  
oui

esthétique  
non

culturel  
non

paysager  
non

## CARACTÉRISTIQUES

Petit spécimen. CC Tjibaou. Site déjà protégé.







# ARBRE REMARQUABLE N° A152

QUARTIER

ANSE VATA

Plan d'Urbanisme Directeur

Version modification n°1 - 2023

Pour connaître les contraintes affectant l'occupation ou l'utilisation du sol, consulter le règlement graphique et le règlement écrit (article 19), ainsi que les autres plans et documents composant le PUD.

Nom commun

Kohu

Nom scientifique

Intsia bijuga

NIC

648532-6845

Propriétaire

PRIVE

Echelle A4: 1:5 000

0 50 100 200  
Mètres



© Ville de Nouméa



## CRITÈRES

physique  
non

biologique  
oui

esthétique  
non

culturel  
non

paysager  
non

## CARACTÉRISTIQUES

Feuillage très en hauteur, bien regarder, bois utilisé en menuiserie.



Sources : Gouvernement de la Nouvelle-Calédonie / DITTT (parcellaire Février 2022) ; Ville de Nouméa (limites administratives, voirie, PUD, photographies) ; GIE SERAIL (imagerie aérienne).  
Conception : Diffusion format A4 - Service du Développement Urbain (Tel : 27.98.10) et Service de l'Information Géographique (Tel : 23.22.47) - 22 décembre 2022





# ARBRE REMARQUABLE N° A16

QUARTIER

VAL PLAISANCE

Plan d'Urbanisme Directeur

Version modification n°1 - 2023

Pour connaître les contraintes affectant l'occupation ou l'utilisation du sol, consulter le règlement graphique et le règlement écrit (article 19), ainsi que les autres plans et documents composant le PUD.

Nom commun

Santal

Nom scientifique

*Santalum austrocaledonicum*

NIC

0000-000697

Propriétaire

NON RENSEIGNEE

Echelle A4: 1:5 000

0 50 100 200  
Mètres



© Ville de Nouméa



## CRITÈRES

physique  
non

biologique  
oui


esthétique  
non

culturel  
oui

paysager  
non

## CARACTÉRISTIQUES

Ces 4 pieds forment un arbre qui croit, complètement lié à son voisin. C'est une belle image. Mais il est menacé par des fils électriques.



Sources: Gouvernement de la Nouvelle-Calédonie / DITTT (parcellaire Février 2022) ; Ville de Nouméa (limites administratives, voirie, PUD, photographies) ; GIE SERAIL (imagerie aérienne).  
Conception : Diffusion format A4 - Service du Développement Urbain (Tel : 27.98.10) et Service de l'Information Géographique (Tel : 23.22.47) - 22 décembre 2022





# ARBRE REMARQUABLE N° A17

QUARTIER

VAL PLAISANCE

Plan d'Urbanisme Directeur

Version modification n°1 - 2023

Pour connaître les contraintes affectant l'occupation ou l'utilisation du sol, consulter le règlement graphique et le règlement écrit (article 19), ainsi que les autres plans et documents composant le PUD.

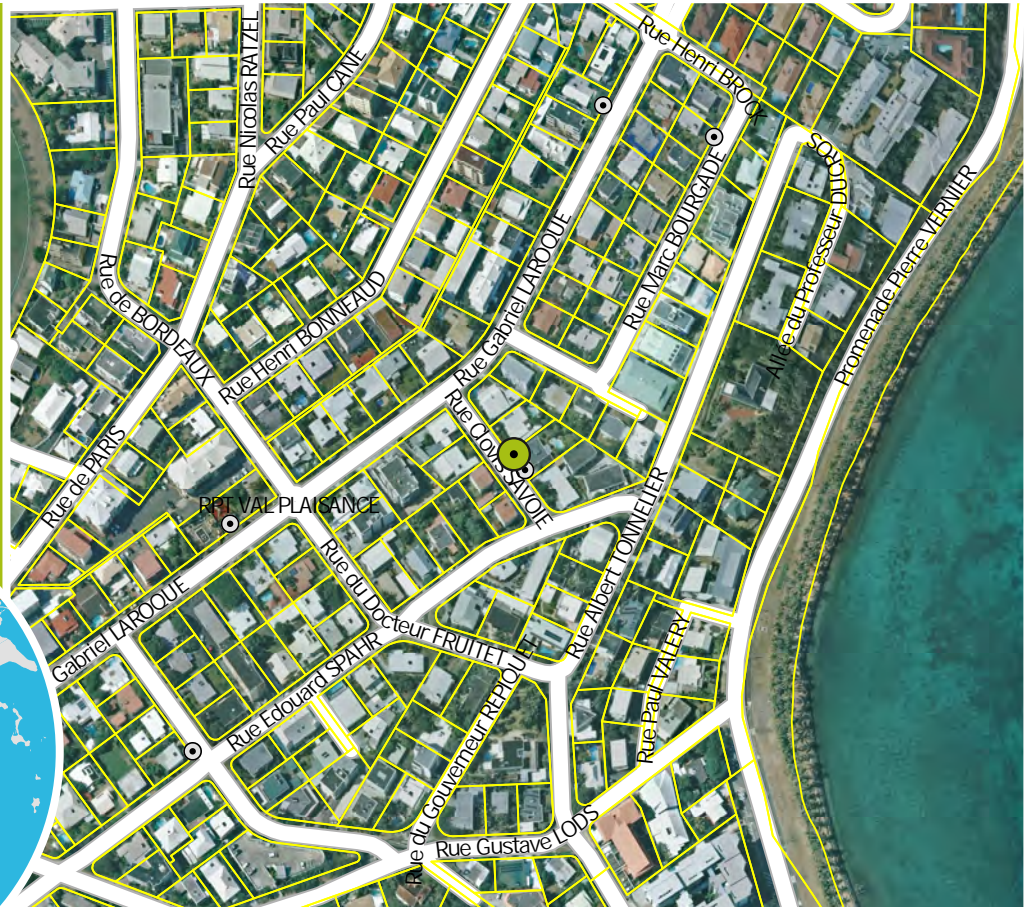
Nom commun  
Prunier de sébeste

Nom scientifique  
Cordia sebestena

NIC  
649532-6932

Propriétaire  
PRIVE

Echelle A4 : 1:5 000  
0 50 100 200  
Mètres



## CRITÈRES

physique  
non

biologique  
oui

esthétique  
non

culturel  
oui

paysager  
non

## CARACTÉRISTIQUES

Vient de Saint Domingue. Fondier privé, en limite parcellaire.



Sources : Gouvernement de la Nouvelle-Calédonie / DITTT (parcellaire Février 2022) ; Ville de Nouméa (limites administratives, voirie, PUD, photographies) ; GIE SERAIL (imagerie aérienne).  
Conception : Diffusion format A4 - Service du Développement Urbain (Tel : 27.98.10) et Service de l'Information Géographique (Tel : 23.22.47) - 22 décembre 2022





# ARBRE REMARQUABLE N° A18

QUARTIER

VAL PLAISANCE

Plan d'Urbanisme Directeur

Version modification n°1 - 2023

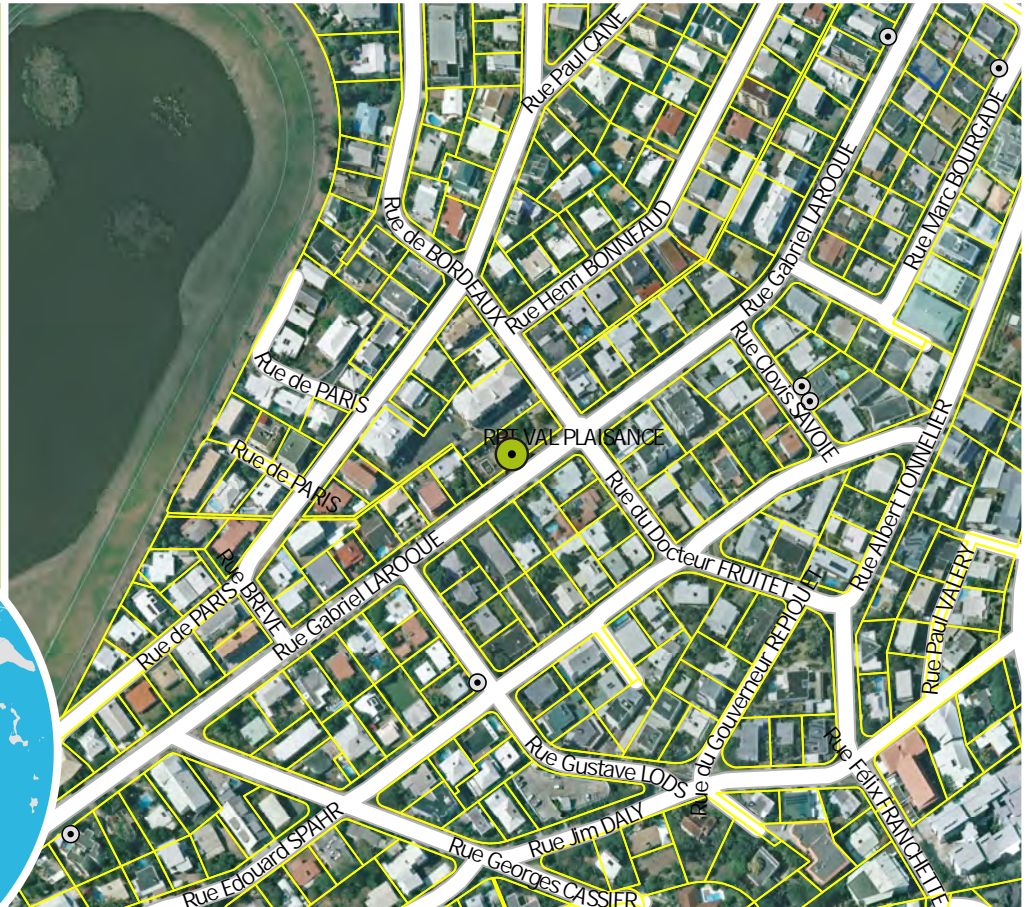
Pour connaître les contraintes affectant l'occupation ou l'utilisation du sol, consulter le règlement graphique et le règlement écrit (article 19), ainsi que les autres plans et documents composant le PUD.

Nom commun  
Reine des fieurs  
Nom scientifique  
*Lagerstroemia foosreginae*

NIC  
649532-4848

Propriétaire  
COMMUNE DE NOUMÉA

Echelle A4 : 1:5 000  
0 50 100 200  
Mètres



## CRITÈRES

physique  
non

biologique  
oui

esthétique  
oui

culturel  
non

paysager  
non

## CARACTÉRISTIQUES

Fleurs violettes. A surveiller dans le parc de jeux.







# ARBRE REMARQUABLE N° A2

QUARTIER

ANSE VATA

Plan d'Urbanisme Directeur

Version modification n°1 - 2023

Pour connaître les contraintes affectant l'occupation ou l'utilisation du sol, consulter le règlement graphique et le règlement écrit (article 19), ainsi que les autres plans et documents composant le PUD.

Nom commun  
Banian  
Nom scientifique  
Ficus sp  
NIC  
648532-3601  
Propriétaire  
NON RENSEIGNEE

Echelle A4: 1:5 000  
0 50 100 200  
Mètres



## CRITÈRES

physique  
oui

biologique  
non

esthétique  
oui

culturel  
oui

paysager  
oui

## CARACTÉRISTIQUES

Croissance rapide : plantés après l'incendie du Biarritz (environ 25 ans). Dortoirs à merles.



Sources : Gouvernement de la Nouvelle-Calédonie / DITTT (parcellaire Février 2022) ; Ville de Nouméa (limites administratives, voirie, PUD, photographies) ; GIE SERAIL (imagerie aérienne).  
Conception : Diffusion format A4 - Service du Développement Urbain (Tel : 27.98.10) et Service de l'Information Géographique (Tel : 23.22.47) - 22 décembre 2022





# ARBRE REMARQUABLE N° A20

QUARTIER

ANSE VATA

Plan d'Urbanisme Directeur

Version modification n°1 - 2023

Pour connaître les contraintes affectant l'occupation ou l'utilisation du sol, consulter le règlement graphique et le règlement écrit (article 19), ainsi que les autres plans et documents composant le PUD.

Nom commun

Bourao

Nom scientifique

Hibiscus tiliaceus

NIC

0000-000728

Propriétaire


NON RENSEIGNEE

Echelle A4: 1:5 000

0 50 100 200  
Mètres



© Ville de Nouméa



## CRITÈRES

physique  
non

biologique  
non


esthétique  
non

culturel  
oui

paysager  
non

## CARACTÉRISTIQUES

Surplombe le bord de mer.



Sources : Gouvernement de la Nouvelle-Calédonie / DITTT (parcellaire Février 2022) ; Ville de Nouméa (limites administratives, voirie, PUD, photographies) ; GIE SERAIL (imagerie aérienne).  
Conception : Diffusion format A4 - Service du Développement Urbain (Tel : 27.98.10) et Service de l'Information Géographique (Tel : 23.22.47) - 22 décembre 2022





# ARBRE REMARQUABLE N° A21

QUARTIER

VAL PLAISANCE

Plan d'Urbanisme Directeur

Version modification n°1 - 2023

Pour connaître les contraintes affectant l'occupation ou l'utilisation du sol, consulter le règlement graphique et le règlement écrit (article 19), ainsi que les autres plans et documents composant le PUD.

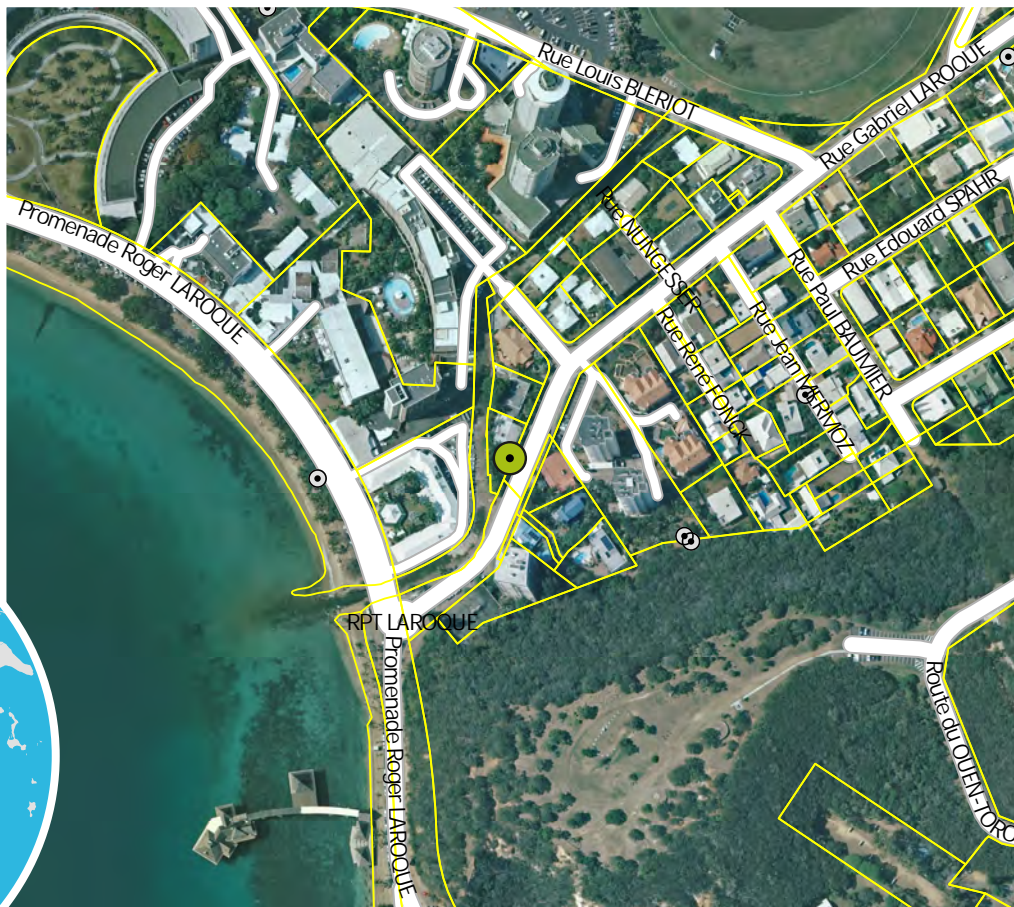
Nom commun  
Pin luxurians  
Nom scientifique  
Araucaria luxurians  
NIC  
0000-000697  
Propriétaire  
NON RENSEIGNEE

Echelle A4: 1:5 000

0 50 100 200  
Mètres



© Ville de Nouméa



## CRITÈRES

physique  
oui

biologique  
oui

esthétique  
non

culturel  
oui

paysager  
oui

## CARACTÉRISTIQUES

Dépasse de haut sa végétation alentour, il est donc visible de loin. On différencie bien cet arbre endémique qu'est le pin luxurians



Sources : Gouvernement de la Nouvelle-Calédonie / DITTT (parcellaire Février 2022) ; Ville de Nouméa (limites administratives, voirie, PUD, photographies) ; GIE SERAIL (imagerie aérienne).  
Conception : Diffusion format A4 - Service du Développement Urbain (Tel : 27.98.10) et Service de l'Information Géographique (Tel : 23.22.47) - 22 décembre 2022





# ARBRE REMARQUABLE N° A22

QUARTIER

RECEIVING

Plan d'Urbanisme Directeur

Version modification n°1 - 2023

Pour connaître les contraintes affectant l'occupation ou l'utilisation du sol, consulter le règlement graphique et le règlement écrit (article 19), ainsi que les autres plans et documents composant le PUD.

Nom commun  
Palmier datier  
Nom scientifique  
Phoenix sp  
NIC  
445212-8272  
Propriétaire  
COMMUNE DE NOUMÉA

Echelle A4: 1:5 000

0 50 100 200  
Mètres



## CRITÈRES

physique  
non

biologique  
non

esthétique  
oui

culturel  
non

paysager  
oui

## CARACTÉRISTIQUES

Espèce introduite, plusieurs pousses sur le même pied. Très bel arbre.







# ARBRE REMARQUABLE N° A23

QUARTIER

VAL PLAISANCE

Plan d'Urbanisme Directeur

Version modification n°1 - 2023

Pour connaître les contraintes affectant l'occupation ou l'utilisation du sol, consulter le règlement graphique et le règlement écrit (article 19), ainsi que les autres plans et documents composant le PUD.

Nom commun

Mantaly

Nom scientifique

Terminalia mantaly

NIC

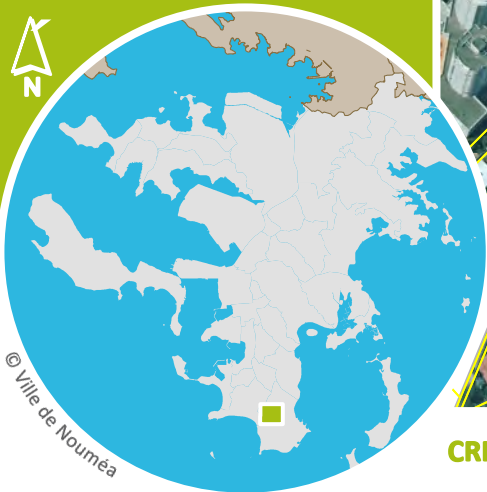
649532-1684

Propriétaire

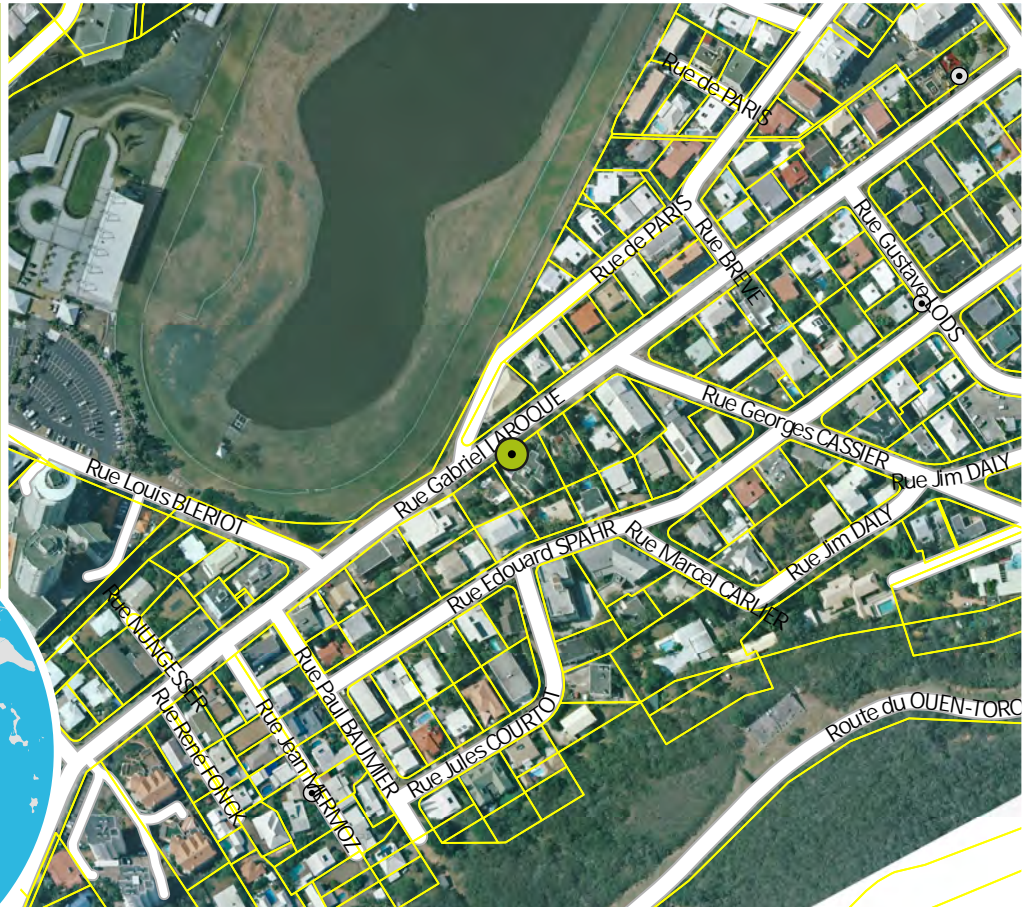
PRIVE

Echelle A4: 1:5 000

0 50 100 200  
Mètres



© Ville de Nouméa



## CRITÈRES

physique  
oui

biologique  
non


esthétique  
oui

culturel  
non

paysager  
oui

## CARACTÉRISTIQUES

Grand arbre, très proche de l'immeuble donc élagué d'un côté, ses racines sont sur-élevées et encadrées. Proche de fils électriques.



Sources : Gouvernement de la Nouvelle-Calédonie / DITTT (parcellaire Février 2022) ; Ville de Nouméa (limites administratives, voirie, PUD, photographies) ; GIE SERAIL (imagerie aérienne).  
Conception : Diffusion format A4 - Service du Développement Urbain (Tel : 27.98.10) et Service de l'Information Géographique (Tel : 23.22.47) - 22 décembre 2022





# ARBRE REMARQUABLE N° A24

QUARTIER

VAL PLAISANCE

## Plan d'Urbanisme Directeur

Version modification n°1 - 2023

Pour connaître les contraintes affectant l'occupation ou l'utilisation du sol, consulter le règlement graphique et le règlement écrit (article 19), ainsi que les autres plans et documents composant le PUD.

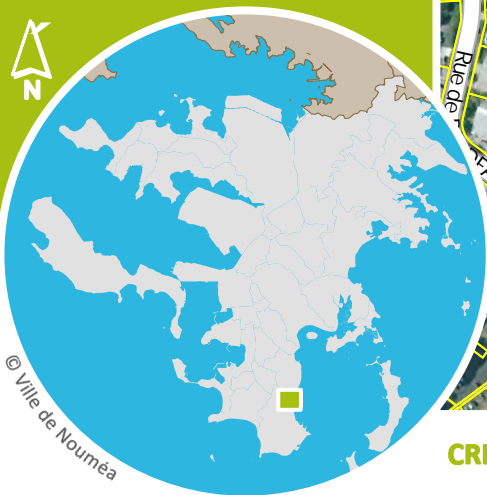
Nom commun  
Pommier étoile

Nom scientifique  
*Chrysophyllum cainito*

NIC  
649533-6164

Propriétaire  
PRIVE

Echelle A4: 1:5 000  
0 50 100 200  
Mètres



### CRITÈRES

physique  
oui

biologique  
oui



esthétique  
non

culturel  
non

paysager  
non

### CARACTÉRISTIQUES

Dépasse sur la rue et offre de l'ombre. Ce pommier vient de Saint Domingue.







# ARBRE REMARQUABLE N° A25

QUARTIER

BAIE DES CITRONS

Plan d'Urbanisme Directeur

Version modification n°1 - 2023

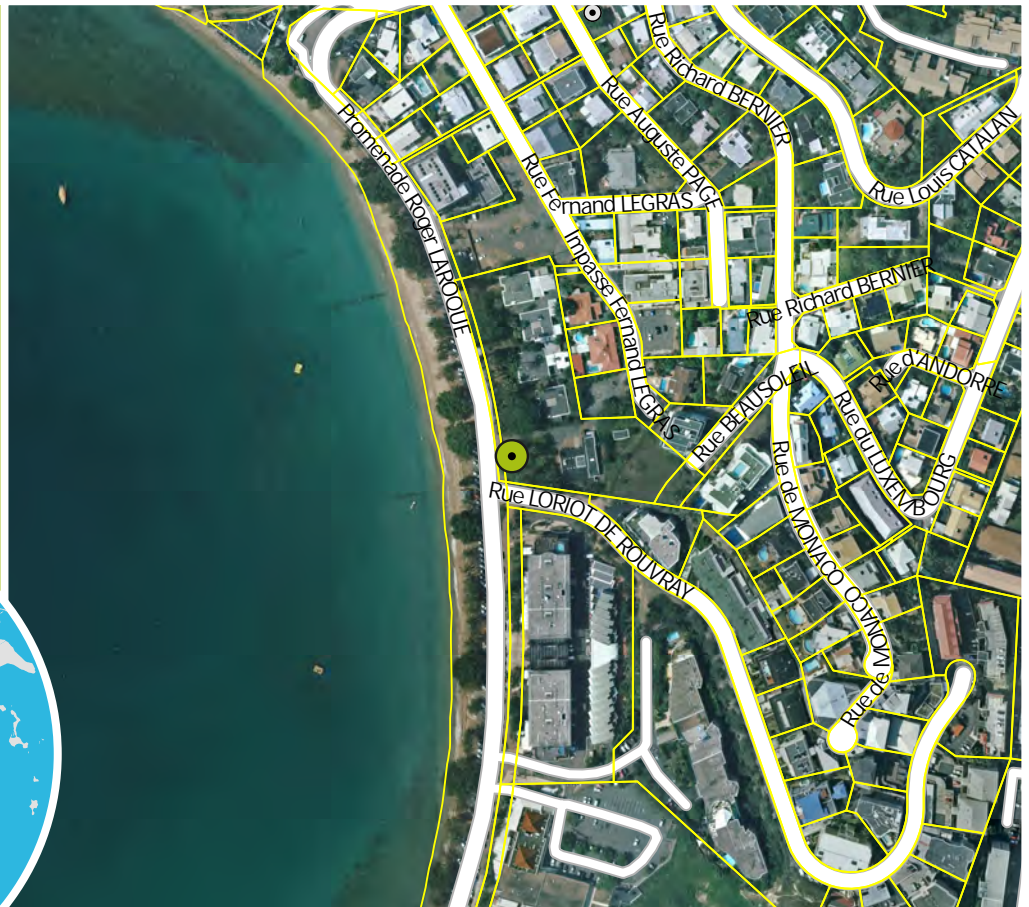
Pour connaître les contraintes affectant l'occupation ou l'utilisation du sol, consulter le règlement graphique et le règlement écrit (article 19), ainsi que les autres plans et documents composant le PUD.

Nom commun  
Badamier  
Nom scientifique  
Terminalia catappa  
NIC  
647533-8271  
Propriétaire  
PRIVE

Echelle A4: 1:5 000  
0 50 100 200  
Mètres



© Ville de Nouméa



## CRITÈRES

physique  
oui

biologique  
non

esthétique  
non

culturel  
non

paysager  
non

## CARACTÉRISTIQUES

Très grand badamier à feuilles plus denses que les autres. Elagué à cause des fils.







# ARBRE REMARQUABLE N° A26

QUARTIER

BAIE DES CITRONS

Plan d'Urbanisme Directeur

Version modification n°1 - 2023

Pour connaître les contraintes affectant l'occupation ou l'utilisation du sol, consulter le règlement graphique et le règlement écrit (article 19), ainsi que les autres plans et documents composant le PUD.

Nom commun

Badamier

Nom scientifique

*Terminalia catappa*

NIC

647533-9415

Propriétaire

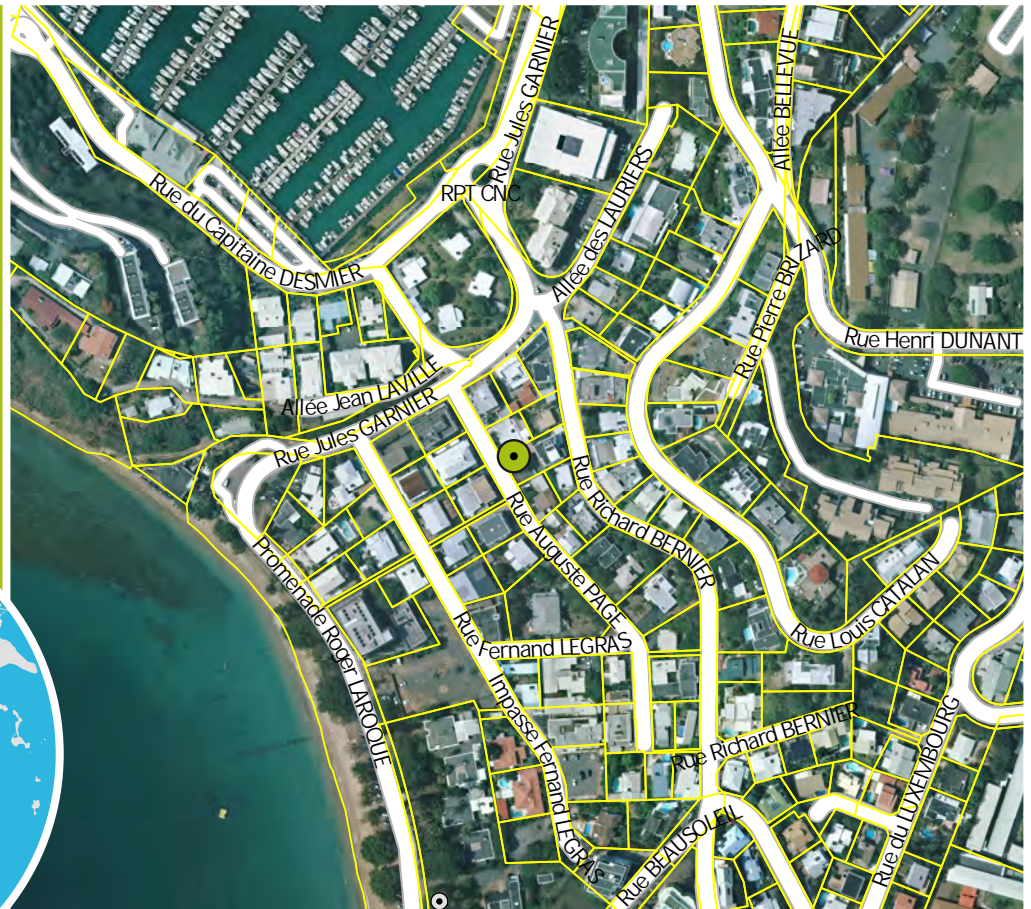
PRIVE

Echelle A4 : 1:5 000

0 50 100 200  
Mètres



© Ville de Nouméa



## CRITÈRES

physique  
oui

biologique  
non

esthétique  
non

culturel  
non

paysager  
non

## CARACTÉRISTIQUES

Beau grand badamier mais élagué car se développe sur la rue en hauteur.







# ARBRE REMARQUABLE N° A27

QUARTIER

ANSE VATA

## Plan d'Urbanisme Directeur

Version modification n°1 - 2023

Pour connaître les contraintes affectant l'occupation ou l'utilisation du sol, consulter le règlement graphique et le règlement écrit (article 19), ainsi que les autres plans et documents composant le PUD.

Nom commun  
Figuier endémique  
Nom scientifique  
Ficus af. Dzumacense

NIC  
648532-6884

Propriétaire  
PRIVE

Echelle A4: 1:5 000  
0 50 100 200  
Mètres



### CRITÈRES

physique  
non

biologique  
oui


esthétique  
non

culturel  
non

paysager  
non

### CARACTÉRISTIQUES

Arbre endémique, menacé par des fils électriques







# ARBRE REMARQUABLE N° A28

QUARTIER

ANSE VATA

## Plan d'Urbanisme Directeur

Version modification n°1 - 2023

Pour connaître les contraintes affectant l'occupation ou l'utilisation du sol, consulter le règlement graphique et le règlement écrit (article 19), ainsi que les autres plans et documents composant le PUD.

Nom commun  
Fougère arborescente

Nom scientifique  
Cyathea intermedia

NIC  
648532-7828

Propriétaire  
PRIVE

Echelle A4: 1:5 000

0 50 100 200  
Mètres



© Ville de Nouméa



### CRITÈRES

physique  
non

biologique  
oui

esthétique  
non

culturel  
non

paysager  
non

### CARACTÉRISTIQUES

Fougère en développement mais menacée par des fils électriques.







# ARBRE REMARQUABLE N° A29

QUARTIER

ANSE VATA

Plan d'Urbanisme Directeur

Version modification n°1 - 2023

Pour connaître les contraintes affectant l'occupation ou l'utilisation du sol, consulter le règlement graphique et le règlement écrit (article 19), ainsi que les autres plans et documents composant le PUD.

Nom commun

Banian

Nom scientifique

Ficus sp

NIC

648532-3601

Propriétaire

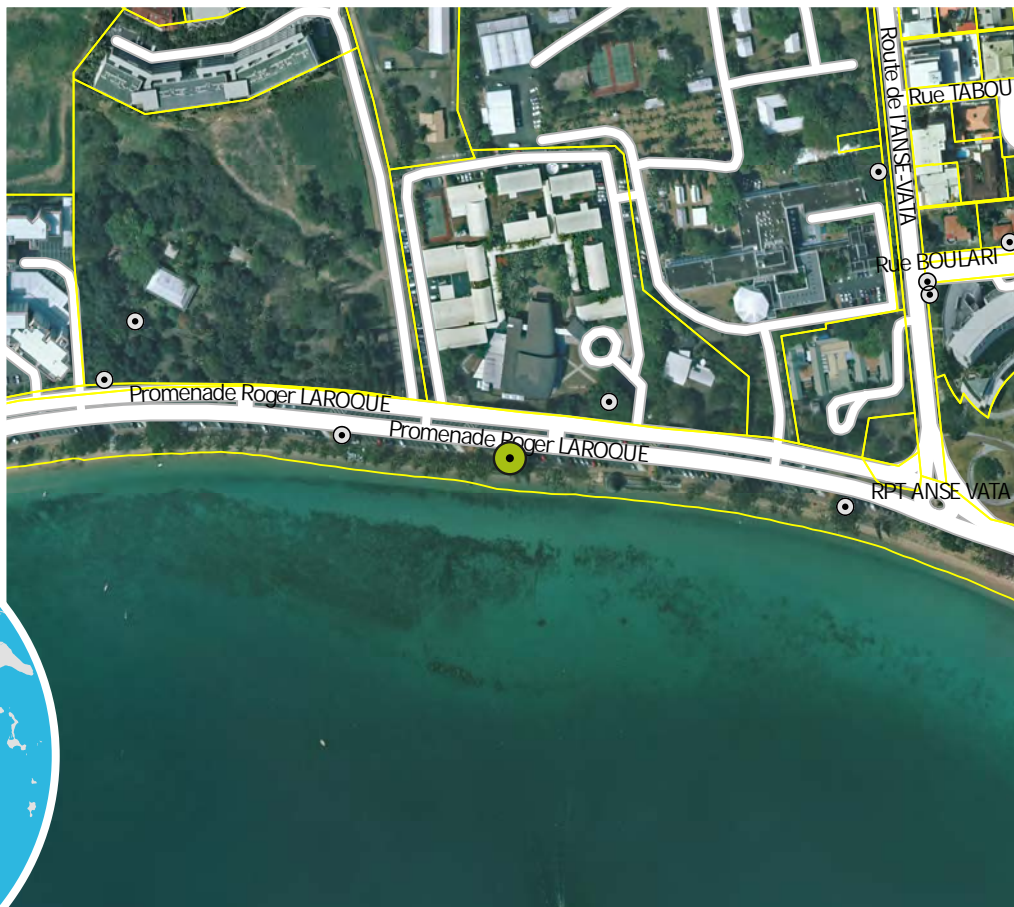
NON RENSEIGNEE

Echelle A4 : 1:5 000

0 50 100 200  
Mètres



© Ville de Nouméa



## CRITÈRES

physique  
oui

biologique  
non

esthétique  
non

culturel  
oui

paysager  
oui

## CARACTÉRISTIQUES

Grand Banian surélevé entre la mer et la CPS.



Sources : Gouvernement de la Nouvelle-Calédonie / DITTT (parcellaire Février 2022) ; Ville de Nouméa (limites administratives, voirie, PUD, photographies) ; GIE SERAIL (imagerie aérienne).  
Conception : Diffusion format A4 - Service du Développement Urbain (Tel : 27.98.10) et Service de l'Information Géographique (Tel : 23.22.47) - 22 décembre 2022





# ARBRE REMARQUABLE N° A30

QUARTIER

ANSE VATA

Plan d'Urbanisme Directeur

Version modification n°1 - 2023

Pour connaître les contraintes affectant l'occupation ou l'utilisation du sol, consulter le règlement graphique et le règlement écrit (article 19), ainsi que les autres plans et documents composant le PUD.

Nom commun  
Banian caoutchouc

Nom scientifique  
Ficus elastica

NIC  
648532-2781

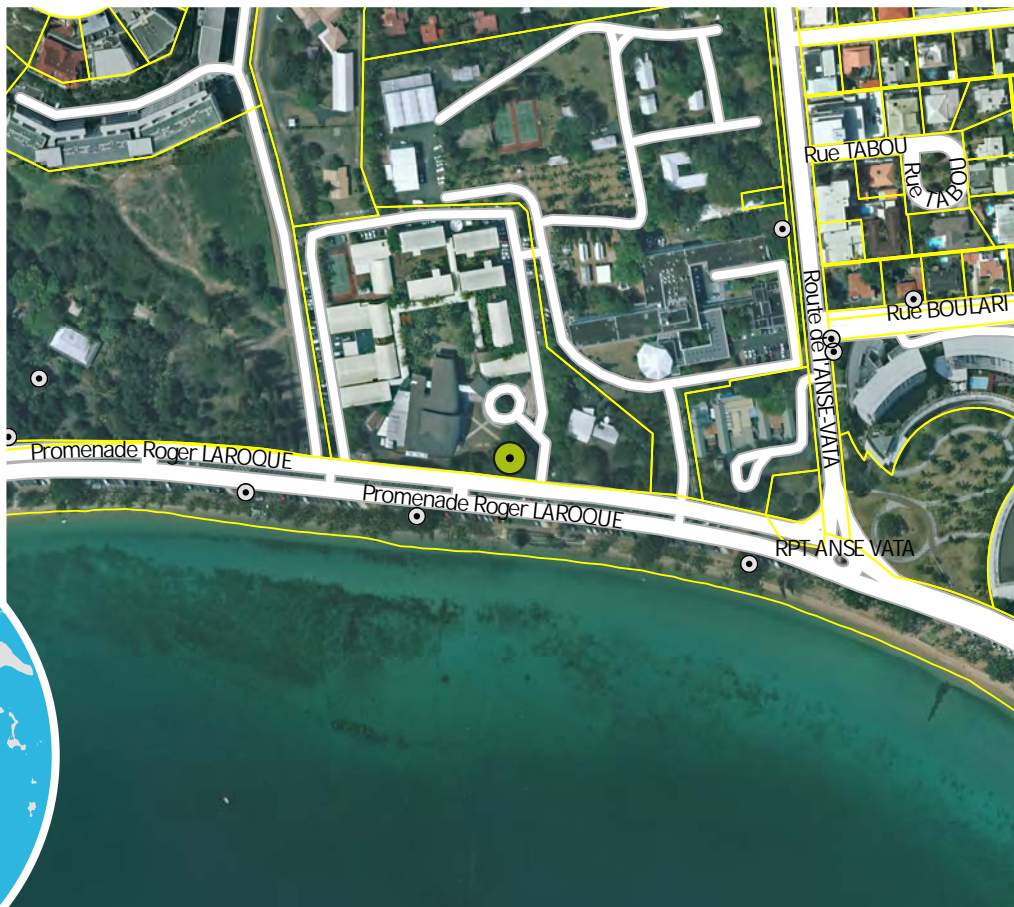
Propriétaire  
PRIVE

Echelle A4 : 1:5 000

0 50 100 200  
Mètres



© Ville de Nouméa



## CRITÈRES

physique  
oui

biologique  
non


esthétique  
oui

culturel  
non

paysager  
oui

## CARACTÉRISTIQUES

Très grand Banian caoutchouc à l'entrée de la CPS. Une autre espèce d'arbre vit encore au milieu.



Sources : Gouvernement de la Nouvelle-Calédonie / DITTT (parcellaire Février 2022) ; Ville de Nouméa (limites administratives, voirie, PUD, photographies) ; GIE SERAIL (imagerie aérienne).  
Conception : Diffusion format A4 - Service du Développement Urbain (Tel : 27.98.10) et Service de l'Information Géographique (Tel : 23.22.47) - 22 décembre 2022





# ARBRE REMARQUABLE N° A31

QUARTIER

ANSE VATA

Plan d'Urbanisme Directeur

Version modification n°1 - 2023

Pour connaître les contraintes affectant l'occupation ou l'utilisation du sol, consulter le règlement graphique et le règlement écrit (article 19), ainsi que les autres plans et documents composant le PUD.

Nom commun

Cailcédrat

Nom scientifique

Khaya senegalensis

NIC

648532-6676

Propriétaire

PRIVE

Echelle A4: 1:5 000

0 50 100 200  
Mètres



© Ville de Nouméa



## CRITÈRES

physique  
non

biologique  
non


esthétique  
non

culturel  
non

paysager  
oui

## CARACTÉRISTIQUES

Retenu pour son placement dans le paysage, grand arbre qui donne beaucoup d'ombre.



Sources: Gouvernement de la Nouvelle-Calédonie / DITTT (parcellaire Février 2022) ; Ville de Nouméa (limites administratives, voirie, PUD, photographies) ; GIE SERAIL (imagerie aérienne).  
Conception : Diffusion format A4 - Service du Développement Urbain (Tel : 27.98.10) et Service de l'Information Géographique (Tel : 23.22.47) - 22 décembre 2022





# ARBRE REMARQUABLE N° A32

QUARTIER

ANSE VATA

Plan d'Urbanisme Directeur

Version modification n°1 - 2023

Pour connaître les contraintes affectant l'occupation ou l'utilisation du sol, consulter le règlement graphique et le règlement écrit (article 19), ainsi que les autres plans et documents composant le PUD.

Nom commun

Cailcédrat

Nom scientifique

Khaya senegalensis

NIC

648532-6703

Propriétaire

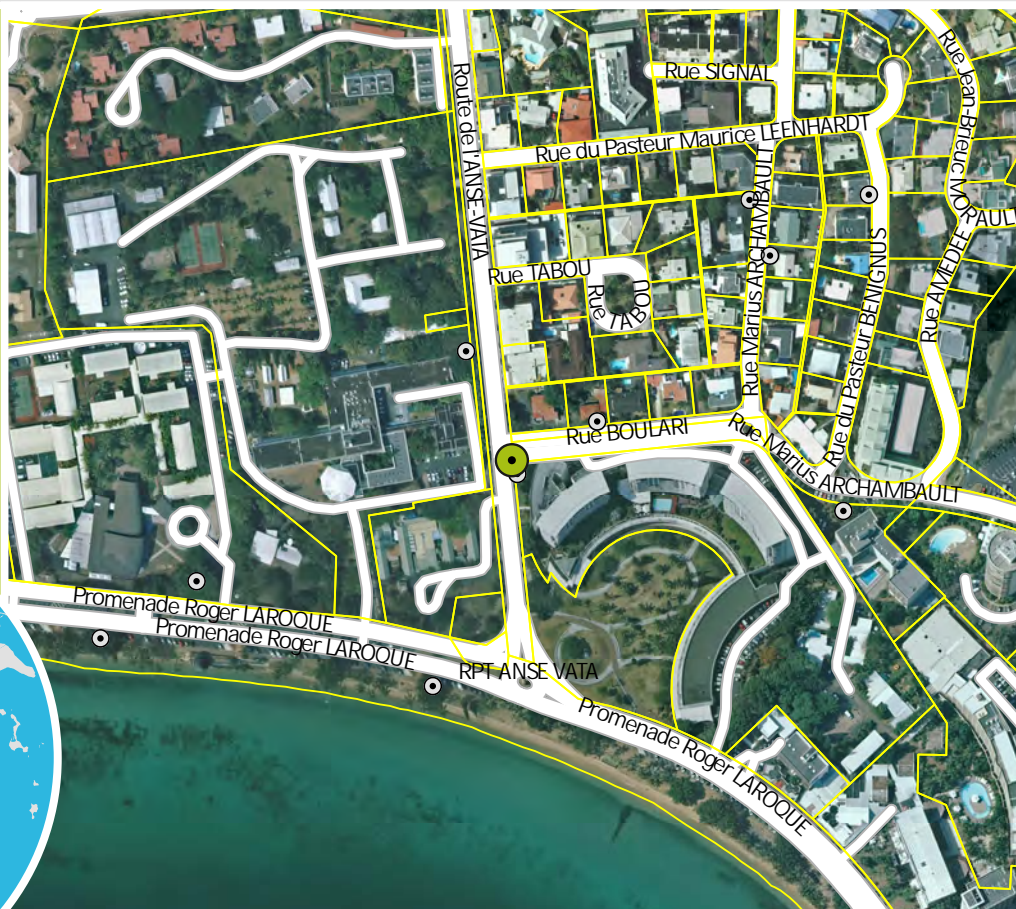
COMMUNE DE NOUMÉA

Echelle A4: 1:5 000

0 50 100 200  
Mètres



© Ville de Nouméa



## CRITÈRES

physique  
oui

biologique  
non


esthétique  
non

culturel  
non

paysager  
oui

## CARACTÉRISTIQUES

Grand cailcédrat développé donnant de l'ombre.



Sources: Gouvernement de la Nouvelle-Calédonie / DITTT (parcellaire Février 2022) ; Ville de Nouméa (limites administratives, voirie, PUD, photographies) ; GIE SERAIL (imagerie aérienne).  
Conception : Diffusion format A4 - Service du Développement Urbain (Tel : 27.98.10) et Service de l'Information Géographique (Tel : 23.22.47) - 22 décembre 2022





# ARBRE REMARQUABLE N° A33

QUARTIER

ANSE VATA

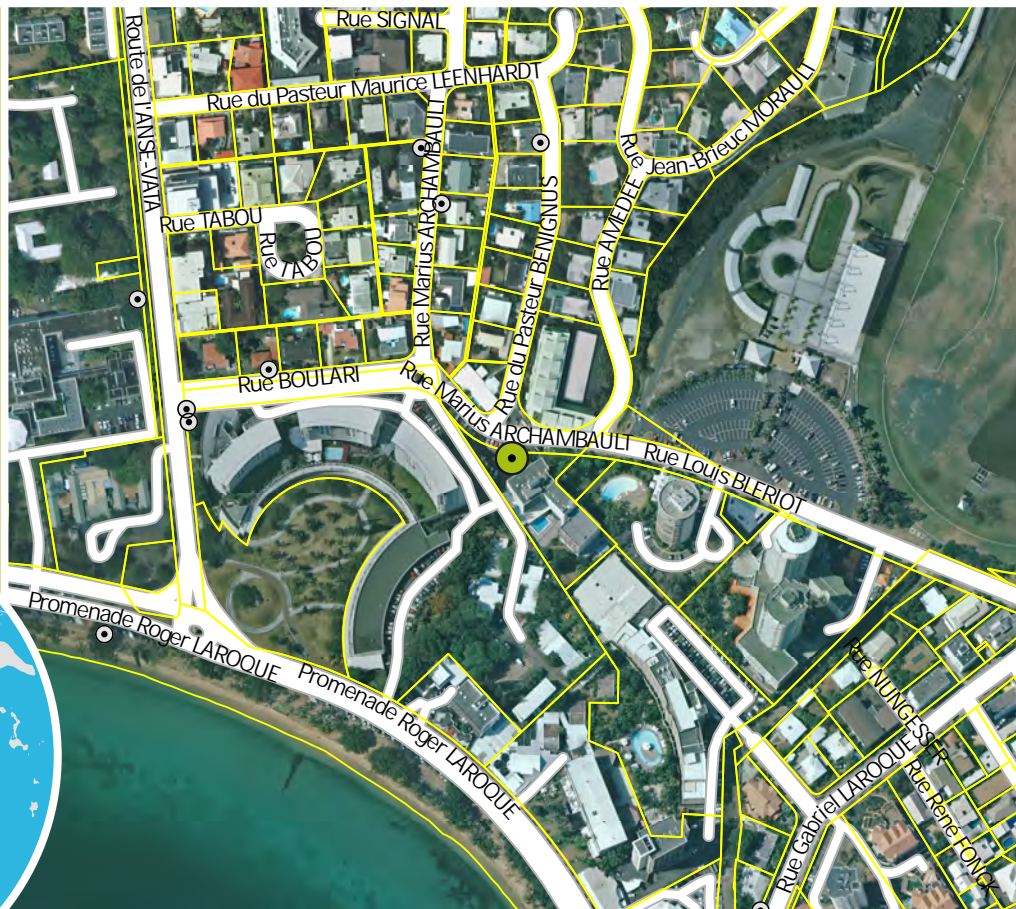
## Plan d'Urbanisme Directeur

Version modification n°1 - 2023

Pour connaître les contraintes affectant l'occupation ou l'utilisation du sol, consulter le règlement graphique et le règlement écrit (article 19), ainsi que les autres plans et documents composant le PUD.

Nom commun  
Flamboyant  
Nom scientifique  
Delonix regia  
NIC  
648532-7636  
Propriétaire  
PRIVE

Echelle A4: 1:5 000  
0 50 100 200  
Mètres



### CRITÈRES

physique  
oui

biologique  
non

esthétique  
non

culturel  
non

paysager  
oui

### CARACTÉRISTIQUES

Très beau flamboyant entouré de cocotiers.



Sources : Gouvernement de la Nouvelle-Calédonie / DITTT (parcellaire Février 2022) ; Ville de Nouméa (limites administratives, voirie, PUD, photographies) ; GIE SERAIL (imagerie aérienne).  
Conception : Diffusion format A4 - Service du Développement Urbain (Tel : 27.98.10) et Service de l'Information Géographique (Tel : 23.22.47) - 22 décembre 2022





# ARBRE REMARQUABLE N° A34

QUARTIER

ANSE VATA

## Plan d'Urbanisme Directeur

Version modification n°1 - 2023

Pour connaître les contraintes affectant l'occupation ou l'utilisation du sol, consulter le règlement graphique et le règlement écrit (article 19), ainsi que les autres plans et documents composant le PUD.

Nom commun  
Faux mangquier

Nom scientifique  
Cerbera manghas

NIC  
648532-3601

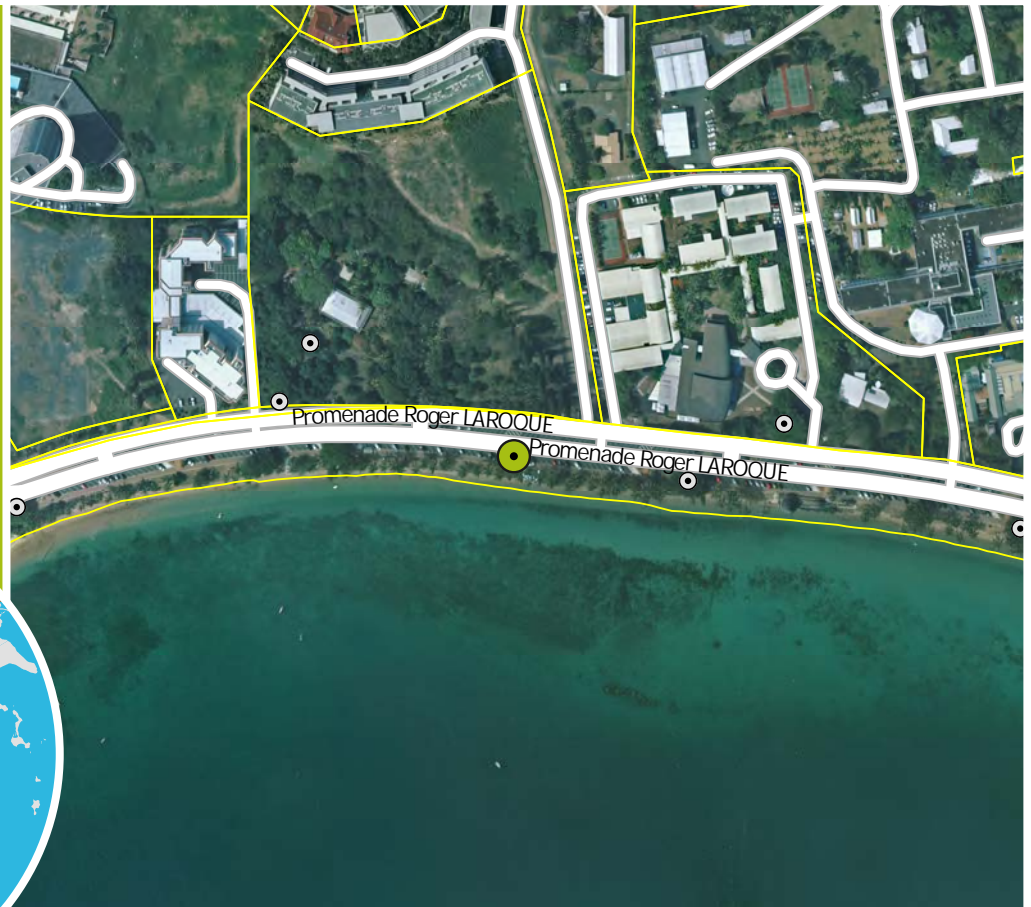
Propriétaire  
NON RENSEIGNEE

Echelle A4 : 1:5 000

0 50 100 200  
Mètres



© Ville de Nouméa



### CRITÈRES

physique  
oui

biologique  
oui

esthétique  
non

culturel  
non

paysager  
non

### CARACTÉRISTIQUES

Ses racines sont encadrées et sur-élevées, face à la mer.



Sources : Gouvernement de la Nouvelle-Calédonie / DITTT (parcellaire Février 2022) ; Ville de Nouméa (limites administratives, voirie, PUD, photographies) ; GIE SERAIL (imagerie aérienne).  
Conception : Diffusion format A4 - Service du Développement Urbain (Tel : 27.98.10) et Service de l'Information Géographique (Tel : 23.22.47) - 22 décembre 2022





# ARBRE REMARQUABLE N° A35

QUARTIER

ANSE VATA

Plan d'Urbanisme Directeur

Version modification n°1 - 2023

Pour connaître les contraintes affectant l'occupation ou l'utilisation du sol, consulter le règlement graphique et le règlement écrit (article 19), ainsi que les autres plans et documents composant le PUD.

Nom commun  
Banian

Nom scientifique  
Ficus sp

NIC  
648532-3601

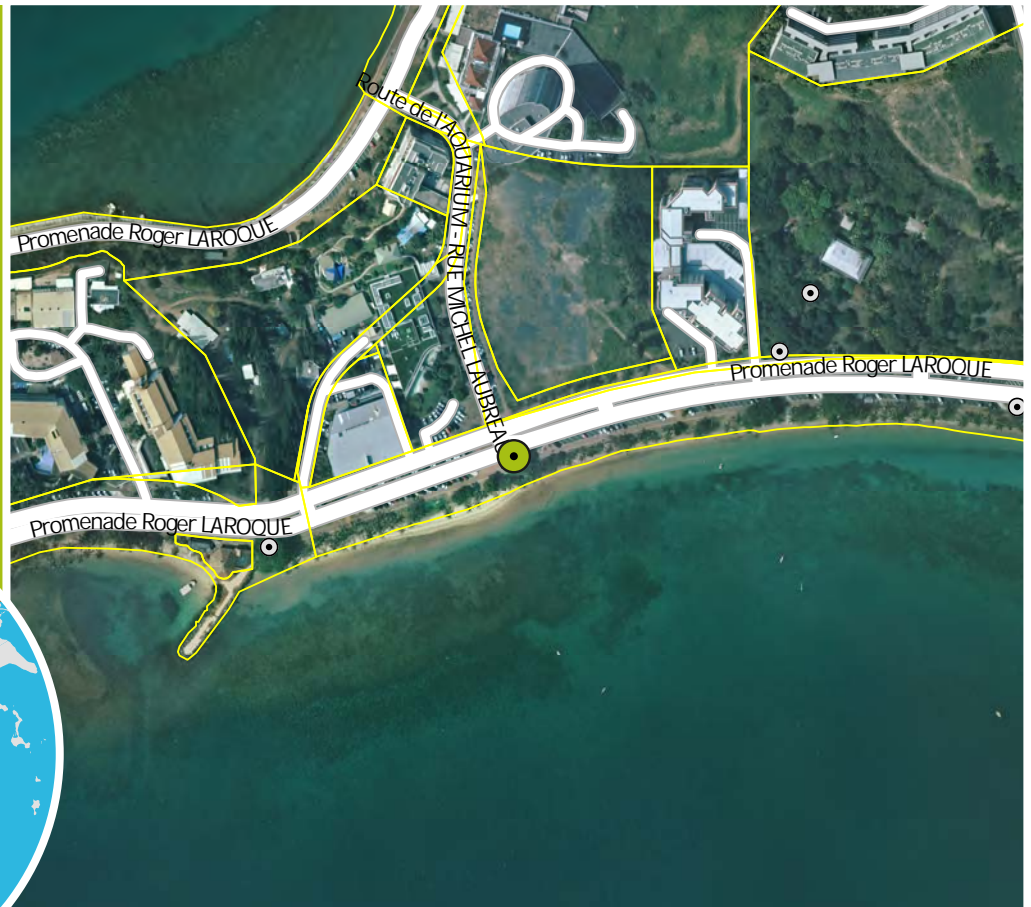
Propriétaire  
NON RENSEIGNEE

Echelle A4 : 1:5 000

0 50 100 200  
Mètres



© Ville de Nouméa



## CRITÈRES

physique  
non

biologique  
non

esthétique  
oui

culturel  
non

paysager  
non

## CARACTÉRISTIQUES

Un des deux troncs du même pied coupé. Mais l'arbre est encadré et sur-élevé au niveau de ses racines



Sources : Gouvernement de la Nouvelle-Calédonie / DITTT (parcellaire Février 2022) ; Ville de Nouméa (limites administratives, voirie, PUD, photographies) ; GIE SERAIL (imagerie aérienne).  
Conception : Diffusion format A4 - Service du Développement Urbain (Tel : 27.98.10) et Service de l'Information Géographique (Tel : 23.22.47) - 22 décembre 2022





# ARBRE REMARQUABLE N° A36

QUARTIER

ANSE VATA

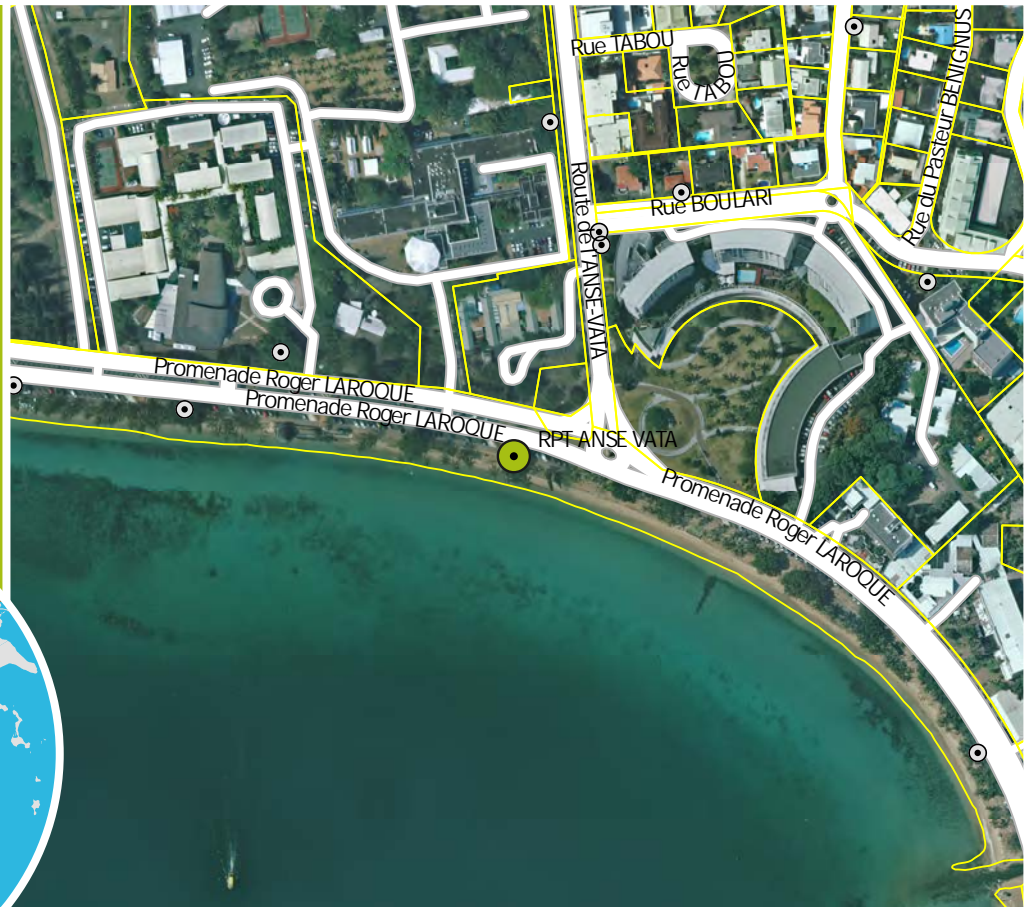
## Plan d'Urbanisme Directeur

Version modification n°1 - 2023

Pour connaître les contraintes affectant l'occupation ou l'utilisation du sol, consulter le règlement graphique et le règlement écrit (article 19), ainsi que les autres plans et documents composant le PUD.

Nom commun  
Banian blanc  
Nom scientifique  
Ficus sp  
NIC  
648532-3601  
Propriétaire  
NON RENSEIGNEE

Echelle A4: 1:5 000  
0 50 100 200  
Mètres



### CRITÈRES

physique  
oui

biologique  
oui

esthétique  
oui

culturel  
oui

paysager  
oui

### CARACTÉRISTIQUES

Au bord de la mer à côté de cocotiers.







# ARBRE REMARQUABLE N° A37

QUARTIER

ANSE VATA

Plan d'Urbanisme Directeur

Version modification n°1 - 2023

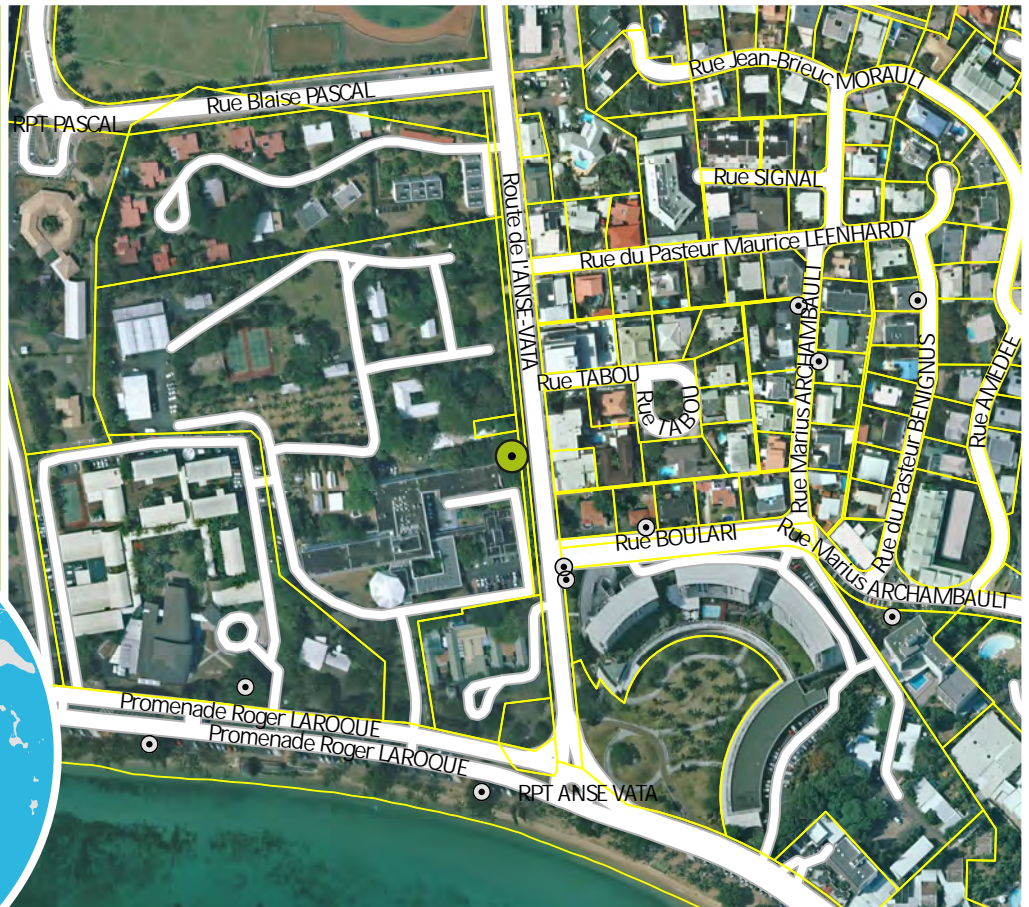
Pour connaître les contraintes affectant l'occupation ou l'utilisation du sol, consulter le règlement graphique et le règlement écrit (article 19), ainsi que les autres plans et documents composant le PUD.

Nom commun  
Banian  
Nom scientifique  
Ficus sp  
NIC  
648532-4811  
Propriétaire  
PRIVE

Echelle A4: 1:5 000  
0 50 100 200  
Mètres



© Ville de Nouméa



## CRITÈRES

physique  
non

biologique  
non

esthétique  
oui

culturel  
oui

paysager  
non

## CARACTÉRISTIQUES

Très beau Banian disposant d'espace pour se développer.







# ARBRE REMARQUABLE N° A38

QUARTIER

ANSE VATA

Plan d'Urbanisme Directeur

Version modification n°1 - 2023

Pour connaître les contraintes affectant l'occupation ou l'utilisation du sol, consulter le règlement graphique et le règlement écrit (article 19), ainsi que les autres plans et documents composant le PUD.

Nom commun  
Bois pétrole

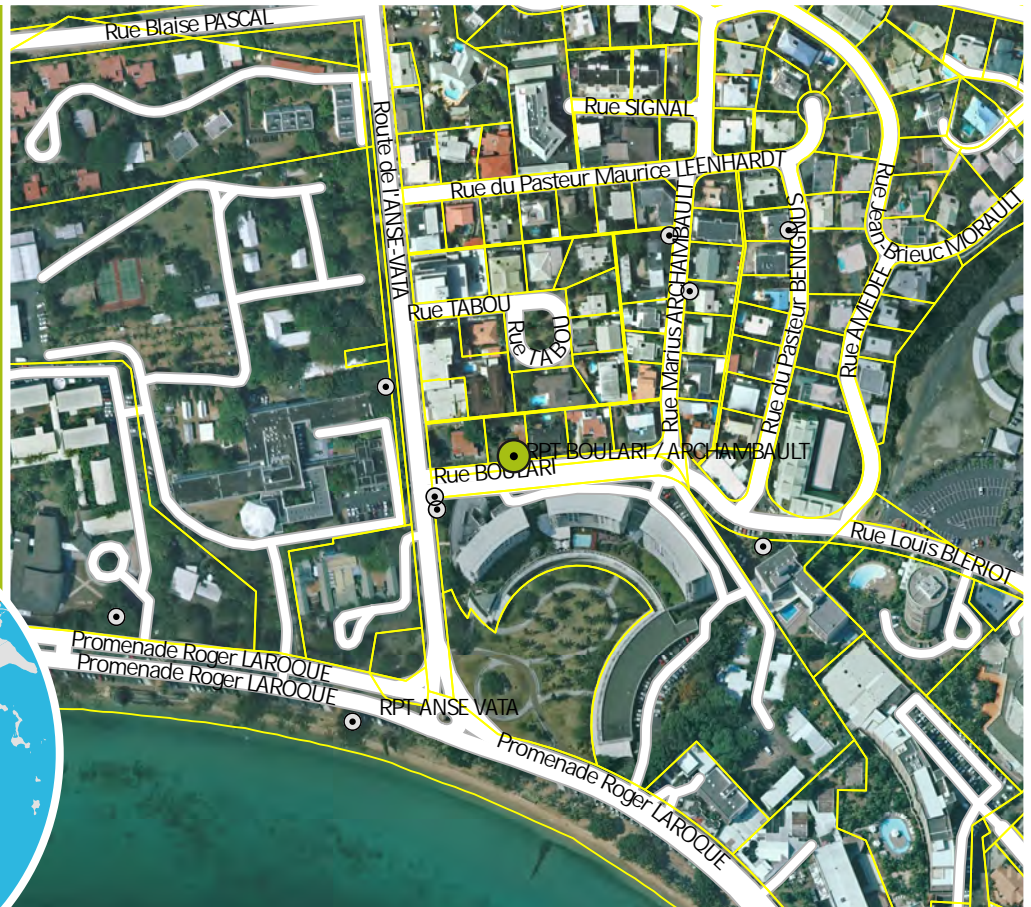
Nom scientifique  
Fagraea berteroana

NIC  
648532-5765

Propriétaire  
PRIVE

Echelle A4 : 1:5 000

0 50 100 200  
Mètres



## CRITÈRES

physique  
non

biologique  
oui


esthétique  
non

culturel  
oui

paysager  
non

## CARACTÉRISTIQUES

Fleurs toxiques



Sources : Gouvernement de la Nouvelle-Calédonie / DITTT (parcellaire Février 2022) ; Ville de Nouméa (limites administratives, voirie, PUD, photographies) ; GIE SERAIL (imagerie aérienne).  
Conception : Diffusion format A4 - Service du Développement Urbain (Tel : 27.98.10) et Service de l'Information Géographique (Tel : 23.22.47) - 22 décembre 2022





# ARBRE REMARQUABLE N° A39

QUARTIER

ARTILLERIE

Plan d'Urbanisme Directeur

Version modification n°1 - 2023

Pour connaître les contraintes affectant l'occupation ou l'utilisation du sol, consulter le règlement graphique et le règlement écrit (article 19), ainsi que les autres plans et documents composant le PUD.

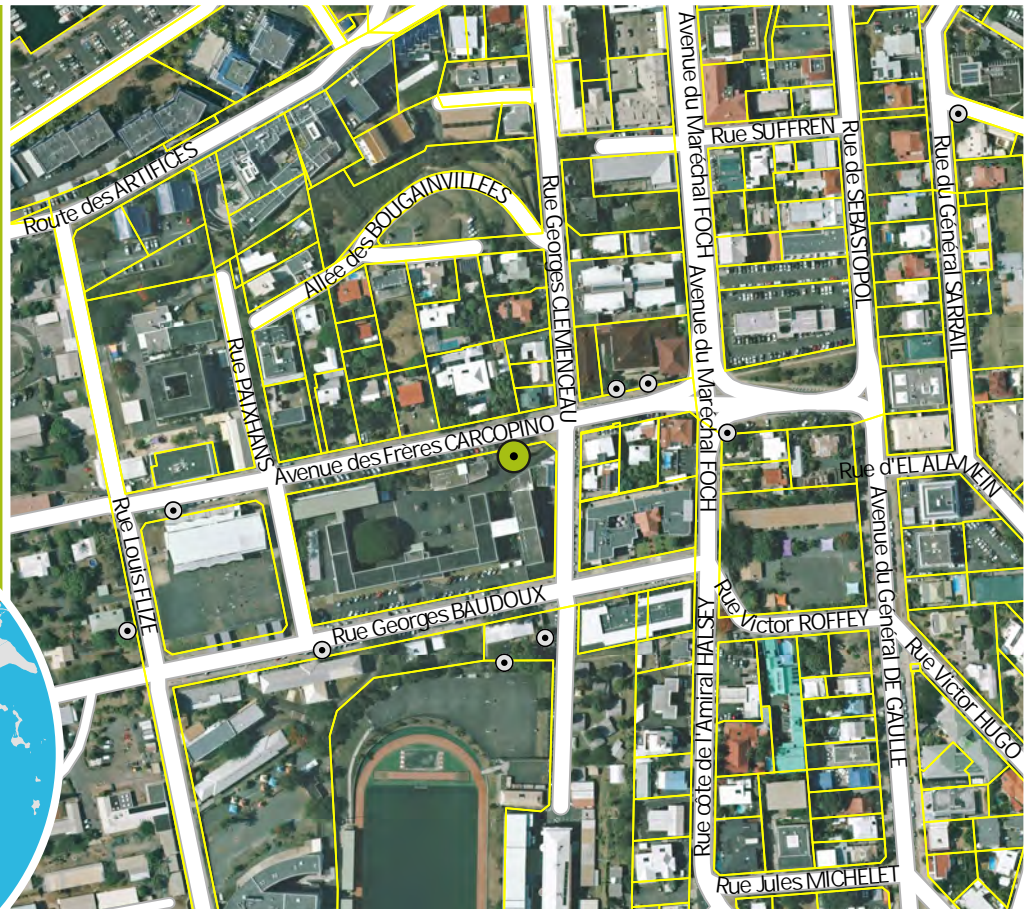
Nom commun  
Pin luxurians  
Nom scientifique  
Araucaria luxurians  
NIC  
648535-1073  
Propriétaire  
ETAT FRANCAIS

Echelle A4: 1:5 000

0 50 100 200  
Mètres



© Ville de Nouméa



## CRITÈRES

physique  
non

biologique  
oui

esthétique  
non

culturel  
oui

paysager  
oui

## CARACTÉRISTIQUES

Très bel arbre dans l'enceinte du Lycée LAPEROUSE.



Sources: Gouvernement de la Nouvelle-Calédonie / DITTT (parcellaire Février 2022) ; Ville de Nouméa (limites administratives, voirie, PUD, photographies) ; GIE SERAIL (imagerie aérienne).  
Conception : Diffusion format A4 - Service du Développement Urbain (Tel : 27.98.10) et Service de l'Information Géographique (Tel : 23.22.47) - 22 décembre 2022





# ARBRE REMARQUABLE N° A4

QUARTIER

VAL PLAISANCE

Plan d'Urbanisme Directeur

Version modification n°1 - 2023

Pour connaître les contraintes affectant l'occupation ou l'utilisation du sol, consulter le règlement graphique et le règlement écrit (article 19), ainsi que les autres plans et documents composant le PUD.

Nom commun  
Pin colonnaire  
Nom scientifique  
Araucaria columnaris

NIC  
446210-3149

Propriétaire  
PRIVE

Echelle A4: 1:5 000  
0 50 100 200  
Mètres



## CRITÈRES

physique  
non

biologique  
non

esthétique  
non

culturel  
oui

paysager  
oui

## CARACTÉRISTIQUES

Fait partie de l'ensemble des pins présents à cet endroit.



Sources: Gouvernement de la Nouvelle-Calédonie / DITTT (parcellaire Février 2022) ; Ville de Nouméa (limites administratives, voirie, PUD, photographies) ; GIE SERAIL (imagerie aérienne).  
Conception: Diffusion format A4 - Service du Développement Urbain (Tel : 27.98.10) et Service de l'Information Géographique (Tel : 23.22.47) - 22 décembre 2022





# ARBRE REMARQUABLE N° A40

QUARTIER

FAUBOURG BLANCHOT

Plan d'Urbanisme Directeur

Version modification n°1 - 2023

Pour connaître les contraintes affectant l'occupation ou l'utilisation du sol, consulter le règlement graphique et le règlement écrit (article 19), ainsi que les autres plans et documents composant le PUD.

Nom commun  
Folie de jeune fille  
Nom scientifique  
Lagerstroemia indica

NIC  
649535-4047

Propriétaire  
PRIVE

Echelle A4: 1:5 000

0 50 100 200  
Mètres



© Ville de Nouméa



## CRITÈRES

physique  
non

biologique  
oui


esthétique  
non

culturel  
non

paysager  
oui

## CARACTÉRISTIQUES

S'approcher pour bien la reconnaître. Fleurs roses en grappe.







# ARBRE REMARQUABLE N° A41

QUARTIER

FAUBOURG BLANCHOT

Plan d'Urbanisme Directeur

Version modification n°1 - 2023

Pour connaître les contraintes affectant l'occupation ou l'utilisation du sol, consulter le règlement graphique et le règlement écrit (article 19), ainsi que les autres plans et documents composant le PUD.

Nom commun

Cailcédrat

Nom scientifique

Khaya senegalensis

NIC

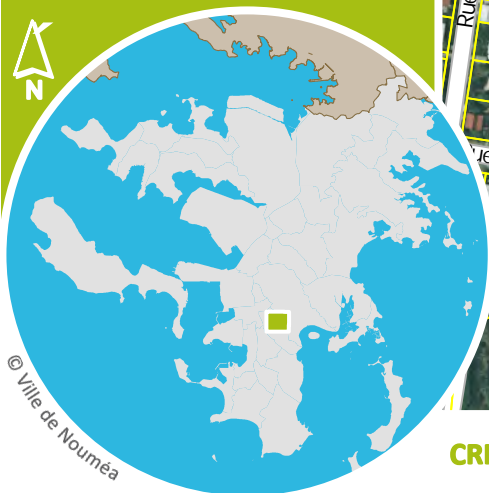
649535-3219

Propriétaire

COMMUNE DE NOUMÉA

Echelle A4: 1:5 000

0 50 100 200  
Mètres



© Ville de Nouméa



## CRITÈRES

physique  
oui

biologique  
non

esthétique  
non

culturel  
non

paysager  
oui

## CARACTÉRISTIQUES

Trône dans la cour de l'école.



Sources: Gouvernement de la Nouvelle-Calédonie / DITTT (parcellaire Février 2022) ; Ville de Nouméa (limites administratives, voirie, PUD, photographies) ; GIE SERAIL (imagerie aérienne).  
Conception : Diffusion format A4 - Service du Développement Urbain (Tel : 27.98.10) et Service de l'Information Géographique (Tel : 23.22.47) - 22 décembre 2022





# ARBRE REMARQUABLE N° A42

QUARTIER

QUARTIER LATIN

Plan d'Urbanisme Directeur

Version modification n°1 - 2023

Pour connaître les contraintes affectant l'occupation ou l'utilisation du sol, consulter le règlement graphique et le règlement écrit (article 19), ainsi que les autres plans et documents composant le PUD.

Nom commun

Baobab

Nom scientifique

*Adansonia digitata*

NIC

648535-5227

Propriétaire

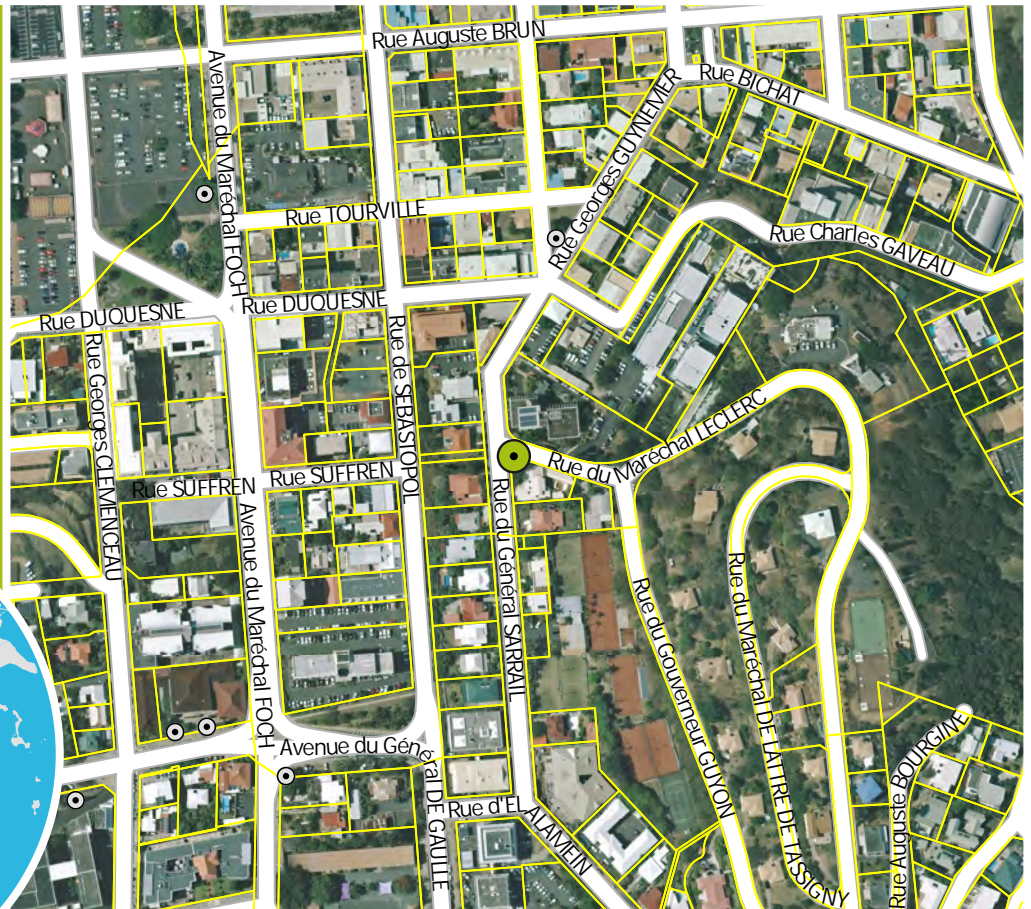
PRIVE

Echelle A4 : 1:5 000

0 50 100 200  
Mètres



© Ville de Nouméa



## CRITÈRES

physique  
oui

biologique  
oui

esthétique  
oui

culturel  
non

paysager  
oui

## CARACTÉRISTIQUES

Diamètre de 4m à la base.



Sources : Gouvernement de la Nouvelle-Calédonie / DITTT (parcellaire Février 2022) ; Ville de Nouméa (limites administratives, voirie, PUD, photographies) ; GIE SERAIL (imagerie aérienne).  
Conception : Diffusion format A4 - Service du Développement Urbain (Tel : 27.98.10) et Service de l'Information Géographique (Tel : 23.22.47) - 22 décembre 2022





# ARBRE REMARQUABLE N° A43

QUARTIER

QUARTIER LATIN

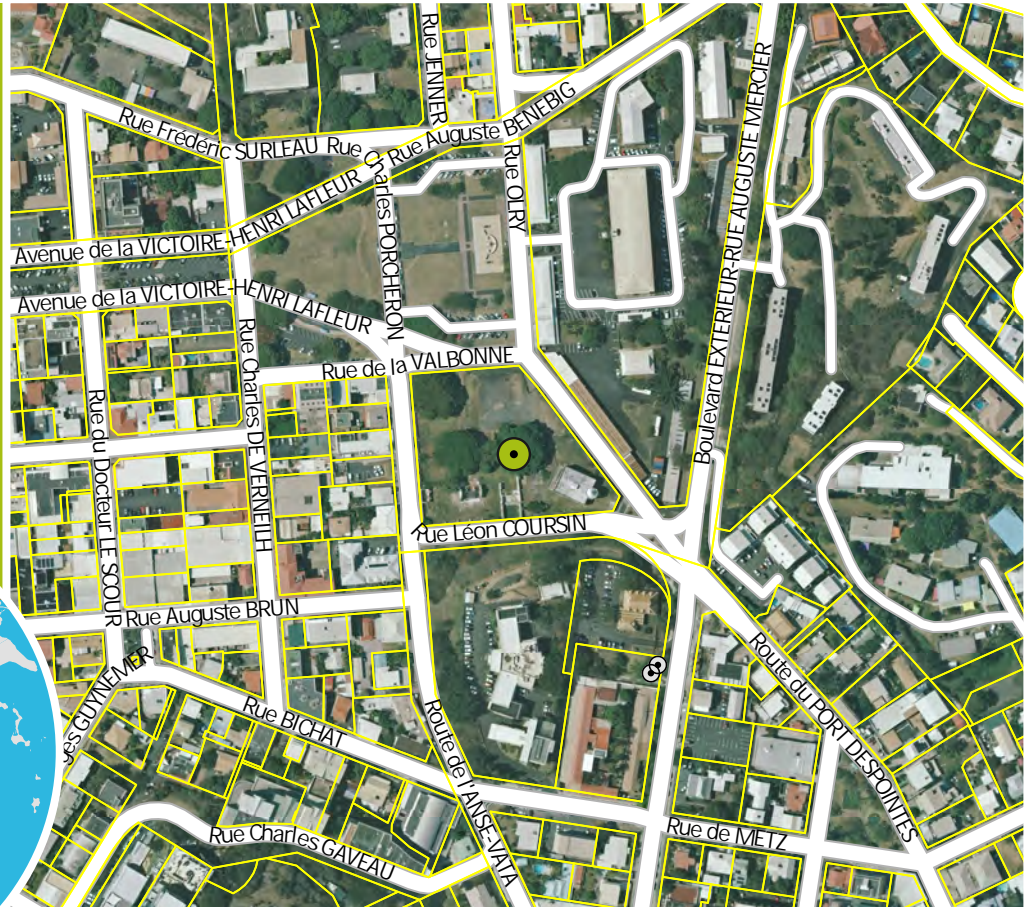
Plan d'Urbanisme Directeur

Version modification n°1 - 2023

Pour connaître les contraintes affectant l'occupation ou l'utilisation du sol, consulter le règlement graphique et le règlement écrit (article 19), ainsi que les autres plans et documents composant le PUD.

Nom commun  
Badamier  
Nom scientifique  
Terminalia catappa  
NIC  
648535-8635  
Propriétaire  
NOUVELLE-CALÉDONIE

Echelle A4 : 1:5 000  
0 50 100 200  
Mètres



## CRITÈRES

physique  
oui

biologique  
non


esthétique  
oui

culturel  
non

paysager  
non

## CARACTÉRISTIQUES

Au milieu du terrain se développe pleinement.







# ARBRE REMARQUABLE N° A44

QUARTIER

FAUBOURG BLANCHOT

Plan d'Urbanisme Directeur

Version modification n°1 - 2023

Pour connaître les contraintes affectant l'occupation ou l'utilisation du sol, consulter le règlement graphique et le règlement écrit (article 19), ainsi que les autres plans et documents composant le PUD.

Nom commun

Cycas

Nom scientifique

Cycas seemanii

NIC

446213-2688

Propriétaire

PRIVE

Echelle A4 : 1:5 000

0 50 100 200  
Mètres



© Ville de Nouméa



## CRITÈRES

physique  
oui

biologique  
oui

esthétique  
oui

culturel  
oui

paysager  
oui

## CARACTÉRISTIQUES

Maison Imbault, n°44 du parcours du Faubourg. Les deux cycas touchent un fil électrique.



Sources : Gouvernement de la Nouvelle-Calédonie / DITTT (parcellaire Février 2022) ; Ville de Nouméa (limites administratives, voirie, PUD, photographies) ; GIE SERAIL (imagerie aérienne).  
Conception : Diffusion format A4 - Service du Développement Urbain (Tel : 27.98.10) et Service de l'Information Géographique (Tel : 23.22.47) - 22 décembre 2022





# ARBRE REMARQUABLE N° A45

QUARTIER

FAUBOURG BLANCHOT

## Plan d'Urbanisme Directeur

Version modification n°1 - 2023

Pour connaître les contraintes affectant l'occupation ou l'utilisation du sol, consulter le règlement graphique et le règlement écrit (article 19), ainsi que les autres plans et documents composant le PUD.

Nom commun

Cycas

Nom scientifique

Cycas seemanii

NIC

446213-2688

Propriétaire

PRIVE

Echelle A4 : 1:5 000

0 50 100 200  
Mètres



© Ville de Nouméa



### CRITÈRES

physique  
oui

biologique  
oui


esthétique  
oui

culturel  
oui

paysager  
oui

### CARACTÉRISTIQUES

Maison Imbault, n°44 du parcours du Faubourg. Les deux cycas touchent un fil électrique.



Sources : Gouvernement de la Nouvelle-Calédonie / DITTT (parcellaire Février 2022) ; Ville de Nouméa (limites administratives, voirie, PUD, photographies) ; GIE SERAIL (imagerie aérienne).  
Conception : Diffusion format A4 - Service du Développement Urbain (Tel : 27.98.10) et Service de l'Information Géographique (Tel : 23.22.47) - 22 décembre 2022





# ARBRE REMARQUABLE N° A46

QUARTIER

QUARTIER LATIN

Plan d'Urbanisme Directeur

Version modification n°1 - 2023

Pour connaître les contraintes affectant l'occupation ou l'utilisation du sol, consulter le règlement graphique et le règlement écrit (article 19), ainsi que les autres plans et documents composant le PUD.

Nom commun  
Manguiier

Nom scientifique  
Mangifera indica

NIC

445213-6595

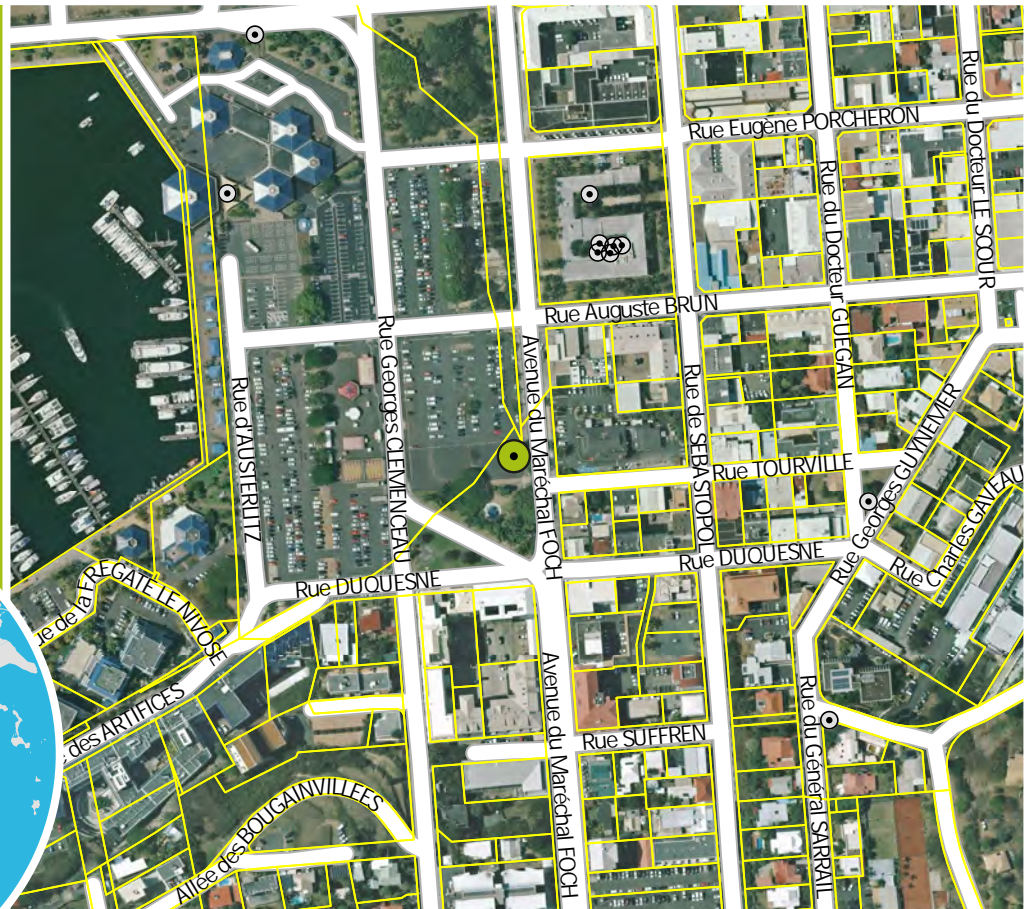
Propriétaire  
COMMUNE DE NOUMÉA

Echelle A4: 1:5 000

0 50 100 200  
Mètres



© Ville de Nouméa



## CRITÈRES

physique  
non

biologique  
non

esthétique  
non

culturel  
non

paysager  
oui

## CARACTÉRISTIQUES

Isolé du groupe de manguiers autour du monument américain.



Sources : Gouvernement de la Nouvelle-Calédonie / DITTT (parcellaire Février 2022) ; Ville de Nouméa (limites administratives, voirie, PUD, photographies) ; GIE SERAIL (imagerie aérienne).  
Conception : Diffusion format A4 - Service du Développement Urbain (Tel : 27.98.10) et Service de l'Information Géographique (Tel : 23.22.47) - 22 décembre 2022





# ARBRE REMARQUABLE N° A47

QUARTIER

QUARTIER LATIN

## Plan d'Urbanisme Directeur

Version modification n°1 - 2023

Pour connaître les contraintes affectant l'occupation ou l'utilisation du sol, consulter le règlement graphique et le règlement écrit (article 19), ainsi que les autres plans et documents composant le PUD.

Nom commun  
Mahogany

Nom scientifique  
*Swietenia macrophylla*

NIC  
445213-6595

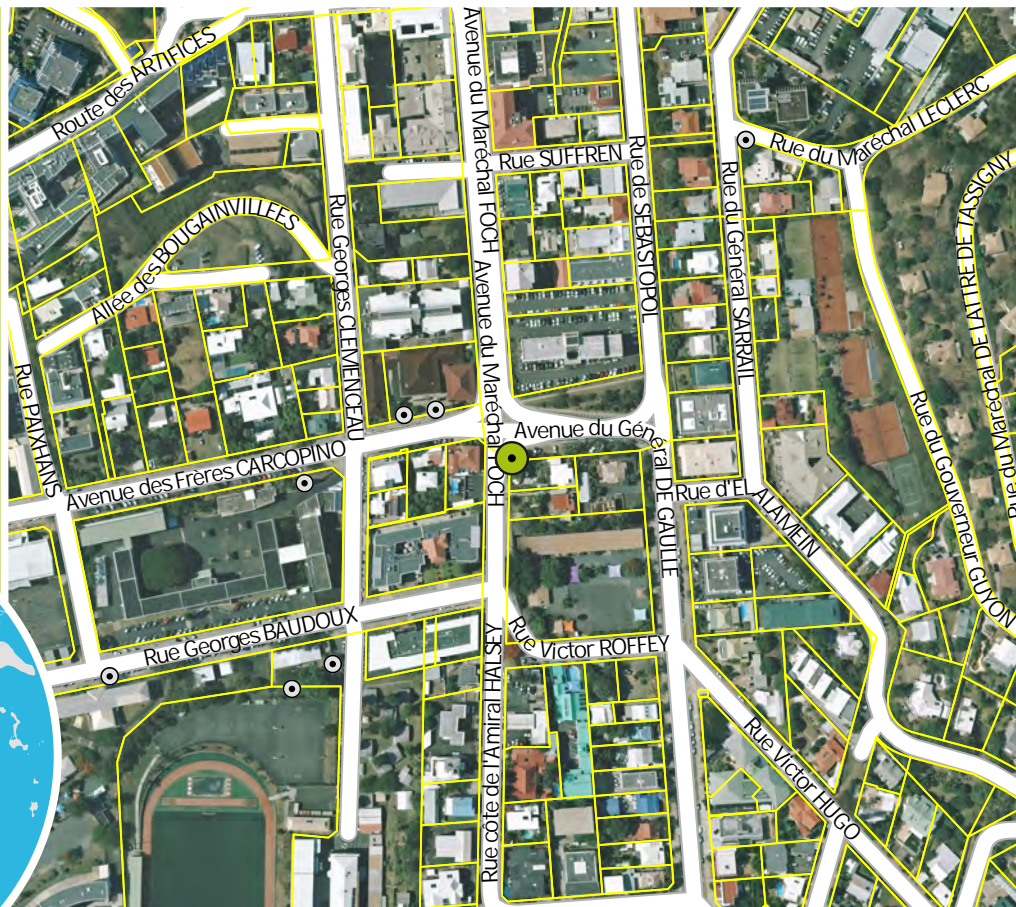
Propriétaire  
COMMUNE DE NOUMÉA

Echelle A4: 1:5 000

0 50 100 200  
Mètres



© Ville de Nouméa



### CRITÈRES

physique  
non

biologique  
non

esthétique  
non

culturel  
non

paysager  
oui

### CARACTÉRISTIQUES

Visible de loin.



Sources : Gouvernement de la Nouvelle-Calédonie / DITTT (parcellaire Février 2022) ; Ville de Nouméa (limites administratives, voirie, PUD, photographies) ; GIE SERAIL (imagerie aérienne).  
Conception : Diffusion format A4 - Service du Développement Urbain (Tel : 27.98.10) et Service de l'Information Géographique (Tel : 23.22.47) - 22 décembre 2022





# ARBRE REMARQUABLE N° A48

QUARTIER

ARTILLERIE

Plan d'Urbanisme Directeur

Version modification n°1 - 2023

Pour connaître les contraintes affectant l'occupation ou l'utilisation du sol, consulter le règlement graphique et le règlement écrit (article 19), ainsi que les autres plans et documents composant le PUD.

Nom commun

Cailcédrat

Nom scientifique

Khaya senegalensis

NIC

647534-6907

Propriétaire

ETAT FRANCAIS

Echelle A4 : 1:5 000

0 50 100 200  
Mètres



© Ville de Nouméa



## CRITÈRES

physique  
oui

biologique  
non


esthétique  
non

culturel  
non

paysager  
non

## CARACTÉRISTIQUES

Sévèrement taillé. Quelques repousses.



Sources : Gouvernement de la Nouvelle-Calédonie / DITTT (parcellaire Février 2022) ; Ville de Nouméa (limites administratives, voirie, PUD, photographies) ; GIE SERAIL (imagerie aérienne).  
Conception : Diffusion format A4 - Service du Développement Urbain (Tel : 27.98.10) et Service de l'Information Géographique (Tel : 23.22.47) - 22 décembre 2022





# ARBRE REMARQUABLE N° A49

QUARTIER

ARTILLERIE

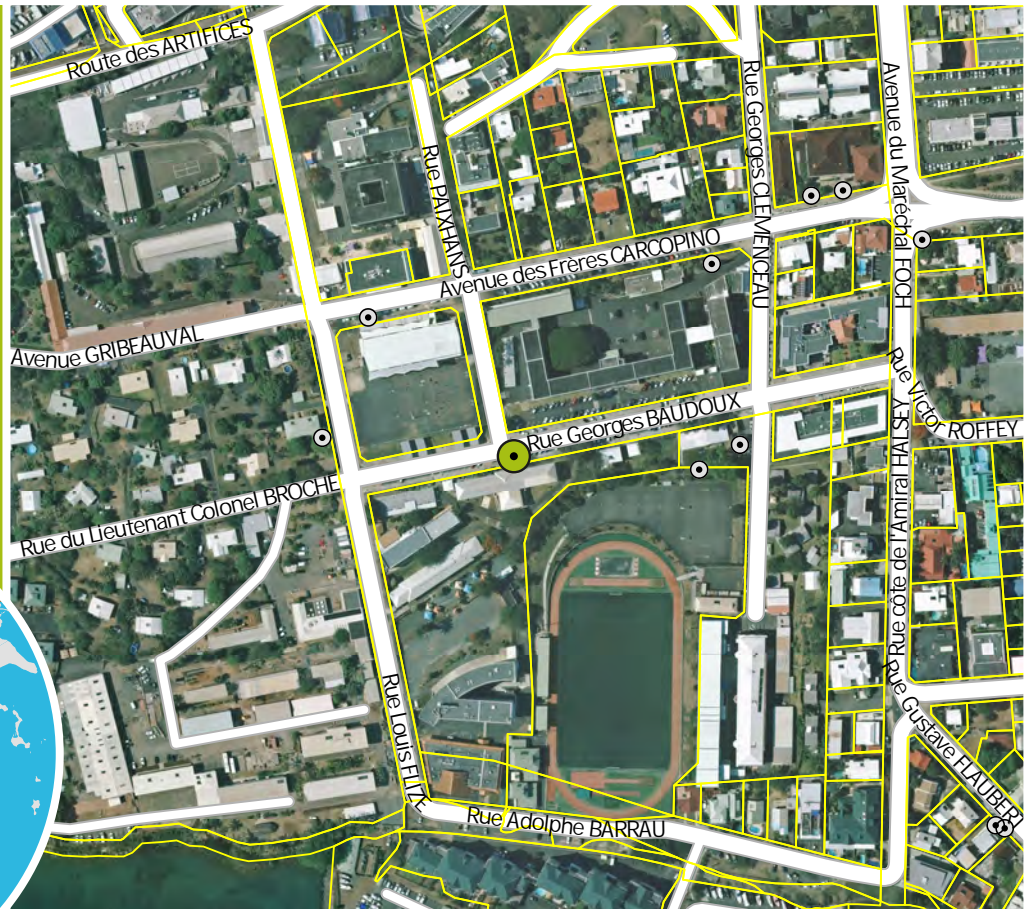
Plan d'Urbanisme Directeur

Version modification n°1 - 2023

Pour connaître les contraintes affectant l'occupation ou l'utilisation du sol, consulter le règlement graphique et le règlement écrit (article 19), ainsi que les autres plans et documents composant le PUD.

Nom commun  
Flamboyant  
Nom scientifique  
Delonix regia  
NIC  
445213-4510  
Propriétaire  
COMMUNE DE NOUMÉA

Echelle A4: 1:5 000  
0 50 100 200  
Mètres



## CRITÈRES

physique  
oui

biologique  
non


esthétique  
non

culturel  
non

paysager  
non

## CARACTÉRISTIQUES

Devant le lycée Escoffier. Racines encadrées. Taillé côté stationnement.



Sources: Gouvernement de la Nouvelle-Calédonie / DITTT (parcellaire Février 2022) ; Ville de Nouméa (limites administratives, voirie, PUD, photographies) ; GIE SERAIL (imagerie aérienne).  
Conception : Diffusion format A4 - Service du Développement Urbain (Tel : 27.98.10) et Service de l'Information Géographique (Tel : 23.22.47) - 22 décembre 2022





# ARBRE REMARQUABLE N° A50

QUARTIER

ARTILLERIE

Plan d'Urbanisme Directeur

Version modification n°1 - 2023

Pour connaître les contraintes affectant l'occupation ou l'utilisation du sol, consulter le règlement graphique et le règlement écrit (article 19), ainsi que les autres plans et documents composant le PUD.

Nom commun  
Mahogany

Nom scientifique  
*Swietenia macrophylla*

NIC  
648534-1877

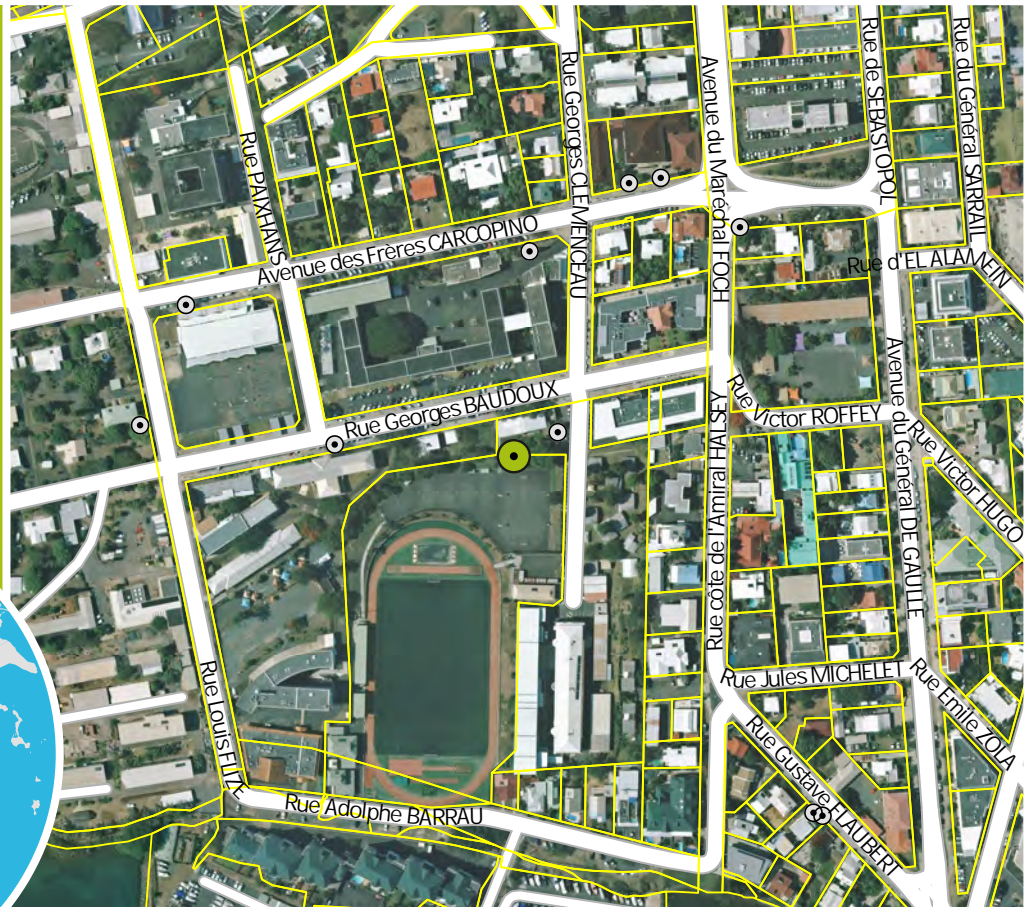
Propriétaire  
PROVINCE SUD

Echelle A4: 1:5 000

0 50 100 200  
Mètres



© Ville de Nouméa



## CRITÈRES

physique  
oui

biologique  
non

esthétique  
non

culturel  
non

paysager  
non

## CARACTÉRISTIQUES

Au milieu de pins colonnaires: les arbres se gèment. Chargé de fruits. A côté du CIO et du lycée Escoffier.



Sources: Gouvernement de la Nouvelle-Calédonie / DITTT (parcellaire Février 2022) ; Ville de Nouméa (limites administratives, voirie, PUD, photographies) ; GIE SERAIL (imagerie aérienne).  
Conception : Diffusion format A4 - Service du Développement Urbain (Tel : 27.98.10) et Service de l'Information Géographique (Tel : 23.22.47) - 22 décembre 2022





# ARBRE REMARQUABLE N° A51

QUARTIER

ARTILLERIE

Plan d'Urbanisme Directeur

Version modification n°1 - 2023

Pour connaître les contraintes affectant l'occupation ou l'utilisation du sol, consulter le règlement graphique et le règlement écrit (article 19), ainsi que les autres plans et documents composant le PUD.

Nom commun  
Kaori de la chaîne

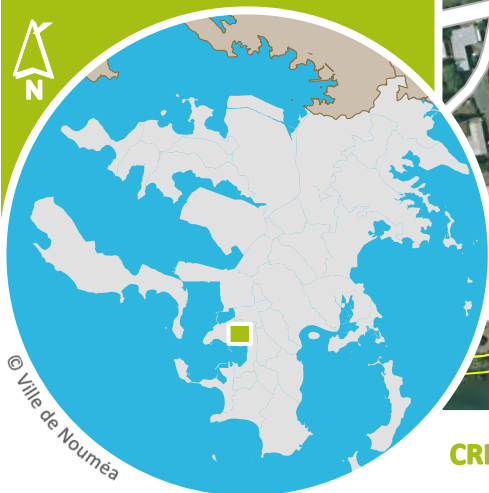
Nom scientifique  
Agathis moorei

NIC  
648534-2877

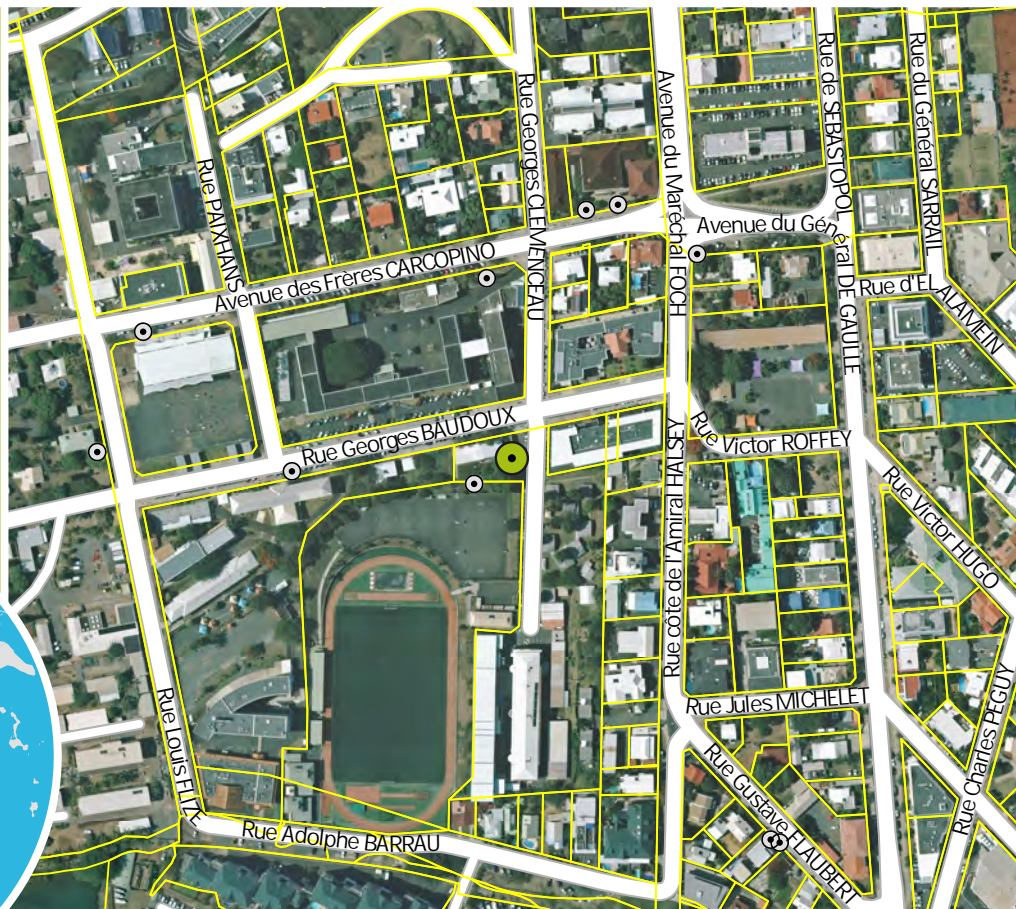
Propriétaire  
ETAT FRANCAIS

Echelle A4: 1:5 000

0 50 100 200  
Mètres



© Ville de Nouméa



## CRITÈRES

physique  
non

biologique  
oui

esthétique  
non

culturel  
oui

paysager  
oui

## CARACTÉRISTIQUES

Touche fil électrique, en croissance. A côté du CIO et du lycée Escoffier.



Sources: Gouvernement de la Nouvelle-Calédonie / DITTT (parcellaire Février 2022) ; Ville de Nouméa (limites administratives, voirie, PUD, photographies) ; GIE SERAIL (imagerie aérienne).  
Conception : Diffusion format A4 - Service du Développement Urbain (Tel : 27.98.10) et Service de l'Information Géographique (Tel : 23.22.47) - 22 décembre 2022





# ARBRE REMARQUABLE N° A52

QUARTIER

ARTILLERIE

Plan d'Urbanisme Directeur

Version modification n°1 - 2023

Pour connaître les contraintes affectant l'occupation ou l'utilisation du sol, consulter le règlement graphique et le règlement écrit (article 19), ainsi que les autres plans et documents composant le PUD.

Nom commun

Cailcédrat

Nom scientifique

Khaya senegalensis

NIC

445213-4510

Propriétaire

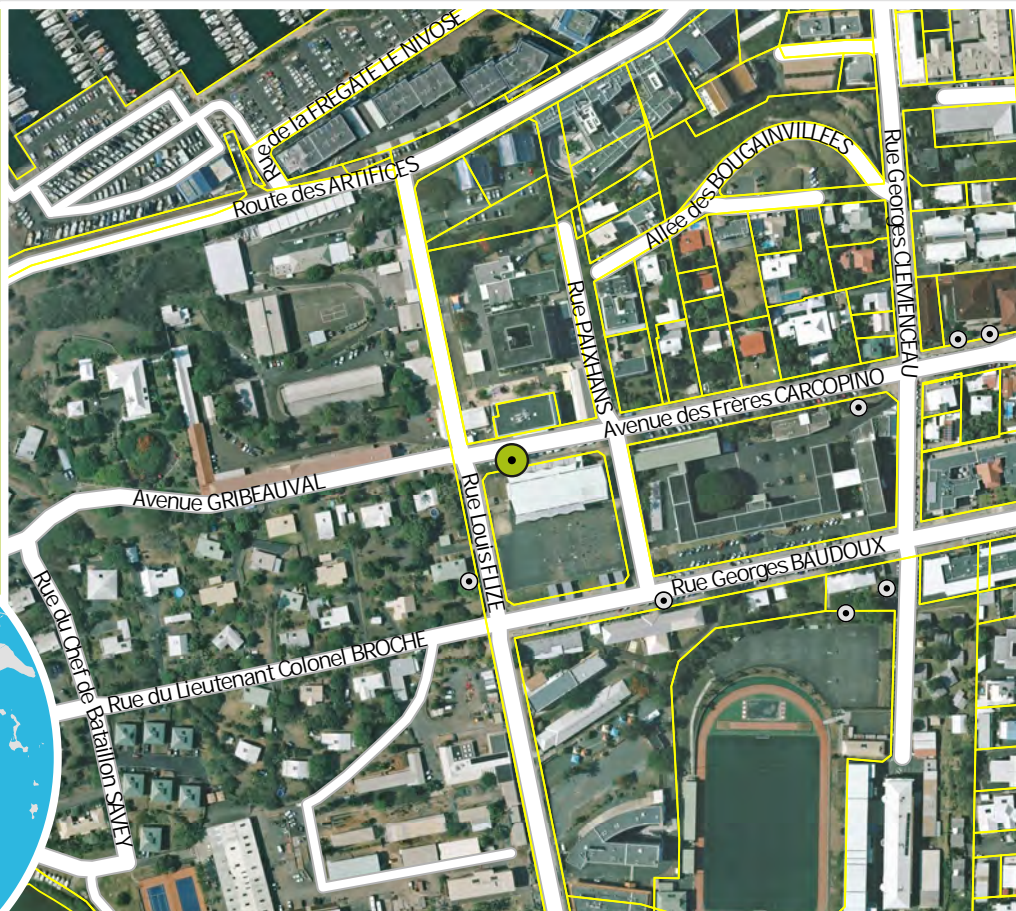
COMMUNE DE NOUMÉA

Echelle A4: 1:5 000

0 50 100 200  
Mètres



© Ville de Nouméa



## CRITÈRES

physique  
oui

biologique  
non


esthétique  
non

culturel  
non

paysager  
oui

## CARACTÉRISTIQUES

Elagué plusieurs fois car incliné sur la route.







# ARBRE REMARQUABLE N° A53

QUARTIER

VAL PLAISANCE

Plan d'Urbanisme Directeur

Version modification n°1 - 2023

Pour connaître les contraintes affectant l'occupation ou l'utilisation du sol, consulter le règlement graphique et le règlement écrit (article 19), ainsi que les autres plans et documents composant le PUD.

Nom commun  
Pied d'éléphant  
Nom scientifique  
*Beaucarnea recurvata*

NIC  
649532-0443

Propriétaire  
PRIVE

Echelle A4: 1:5 000  
0 50 100 200  
Mètres



## CRITÈRES

physique  
non

biologique  
oui


esthétique  
oui

culturel  
non

paysager  
non

## CARACTÉRISTIQUES

Arbre à croissance lente, derrière un Cycas



Sources: Gouvernement de la Nouvelle-Calédonie / DITTT (parcellaire Février 2022) ; Ville de Nouméa (limites administratives, voirie, PUD, photographies) ; GIE SERAIL (imagerie aérienne).  
Conception: Diffusion format A4 - Service du Développement Urbain (Tel : 27.98.10) et Service de l'Information Géographique (Tel : 23.22.47) - 22 décembre 2022









# ARBRE REMARQUABLE N° A56

QUARTIER

ARTILLERIE

Plan d'Urbanisme Directeur

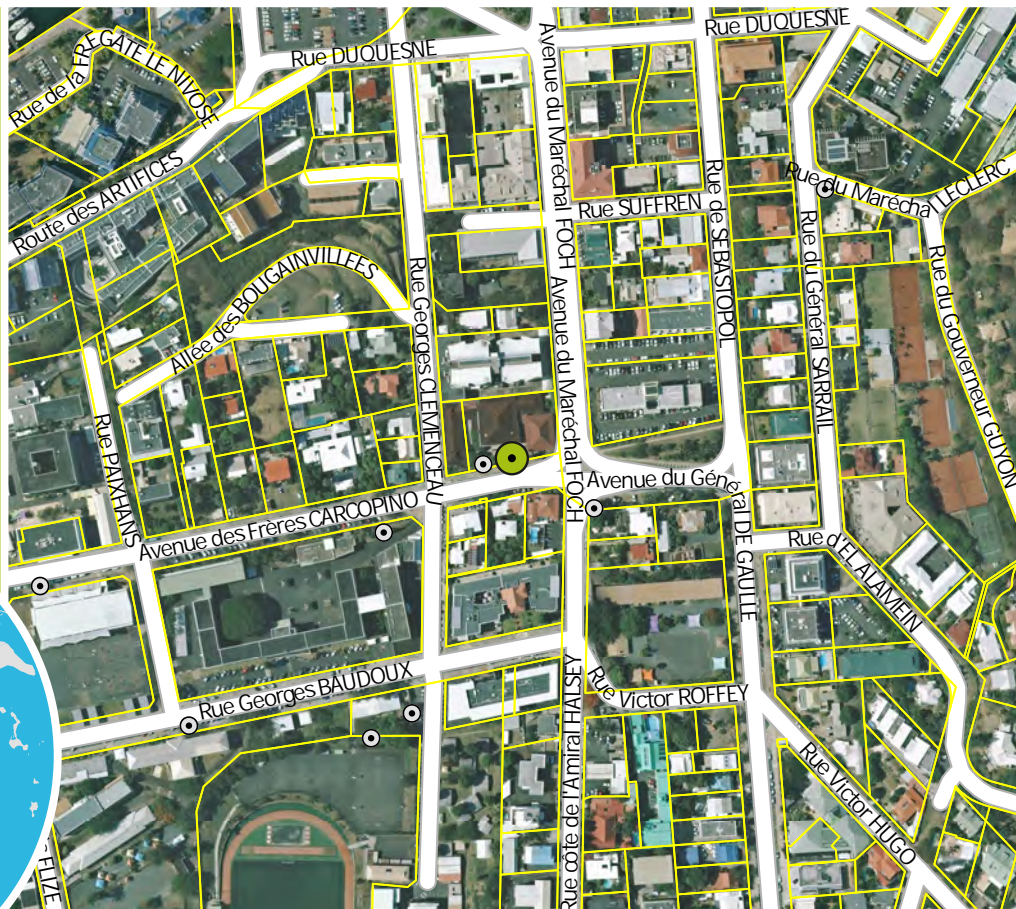
Version modification n°1 - 2023

Pour connaître les contraintes affectant l'occupation ou l'utilisation du sol, consulter le règlement graphique et le règlement écrit (article 19), ainsi que les autres plans et documents composant le PUD.

Nom commun  
Palmier royal  
Nom scientifique  
Roystonea oleracea  
NIC  
648535-3114  
Propriétaire  
NOUVELLE-CALÉDONIE

Echelle A4 : 1:5 000

0 50 100 200  
Mètres



## CRITÈRES

physique  
oui

biologique  
non

esthétique  
oui

culturel  
non

paysager  
oui

## CARACTÉRISTIQUES

Très beau palmier dans la cour avant du conservatoire de musique.



Sources : Gouvernement de la Nouvelle-Calédonie / DITTT (parcellaire Février 2022) ; Ville de Nouméa (limites administratives, voirie, PUD, photographies) ; GIE SERAIL (imagerie aérienne).  
Conception : Diffusion format A4 - Service du Développement Urbain (Tel : 27.98.10) et Service de l'Information Géographique (Tel : 23.22.47) - 22 décembre 2022





# ARBRE REMARQUABLE N° A57

QUARTIER

ORPHELINAT

Plan d'Urbanisme Directeur

Version modification n°1 - 2023

Pour connaître les contraintes affectant l'occupation ou l'utilisation du sol, consulter le règlement graphique et le règlement écrit (article 19), ainsi que les autres plans et documents composant le PUD.

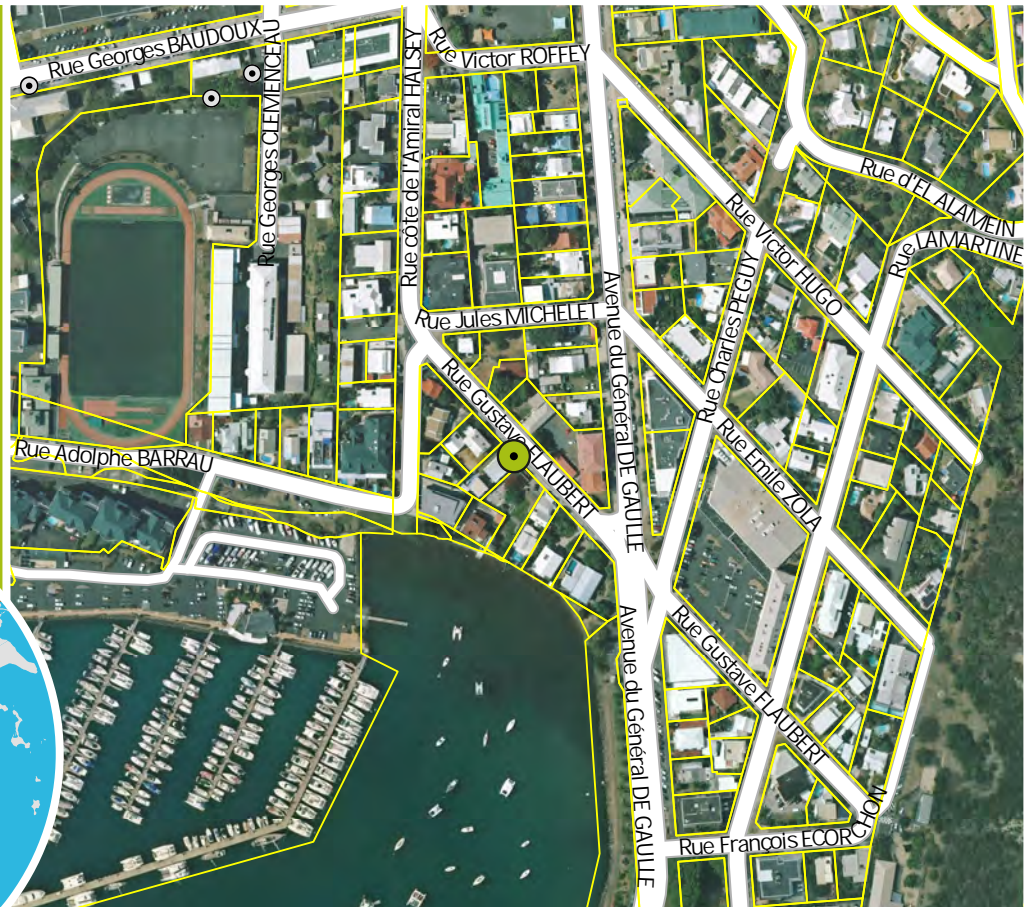
Nom commun  
Palmier royal

Nom scientifique  
Roystonea oleracea

NIC  
445212-7998

Propriétaire  
COMMUNE DE NOUMÉA

Echelle A4: 1:5 000  
0 50 100 200  
Mètres



## CRITÈRES

physique  
oui

biologique  
non



esthétique  
oui

culturel  
non

paysager  
oui

## CARACTÉRISTIQUES

Très grands pieds (deux).







# ARBRE REMARQUABLE N° A58

QUARTIER

ORPHELINAT

## Plan d'Urbanisme Directeur

Version modification n°1 - 2023

Pour connaître les contraintes affectant l'occupation ou l'utilisation du sol, consulter le règlement graphique et le règlement écrit (article 19), ainsi que les autres plans et documents composant le PUD.

Nom commun  
Palmier royal

Nom scientifique  
*Roystonea oleracea*

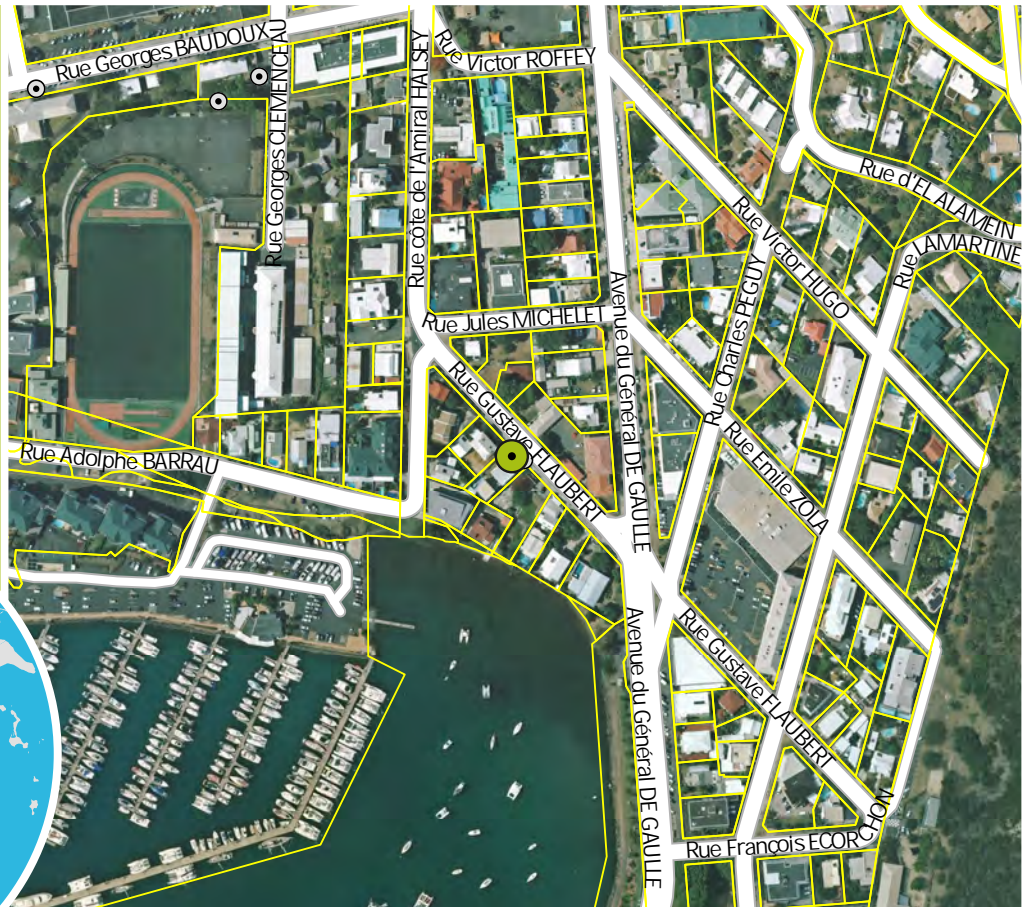
NIC  
648534-3793

Propriétaire  
PRIVE

Echelle A4: 1:5 000  
0 50 100 200  
Mètres



© Ville de Nouméa



### CRITÈRES

physique  
oui

biologique  
non

esthétique  
oui

culturel  
non

paysager  
oui

### CARACTÉRISTIQUES

Très grands pieds (deux).











# ARBRE REMARQUABLE N° A60

QUARTIER

CENTRE VILLE

Plan d'Urbanisme Directeur

Version modification n°1 - 2023

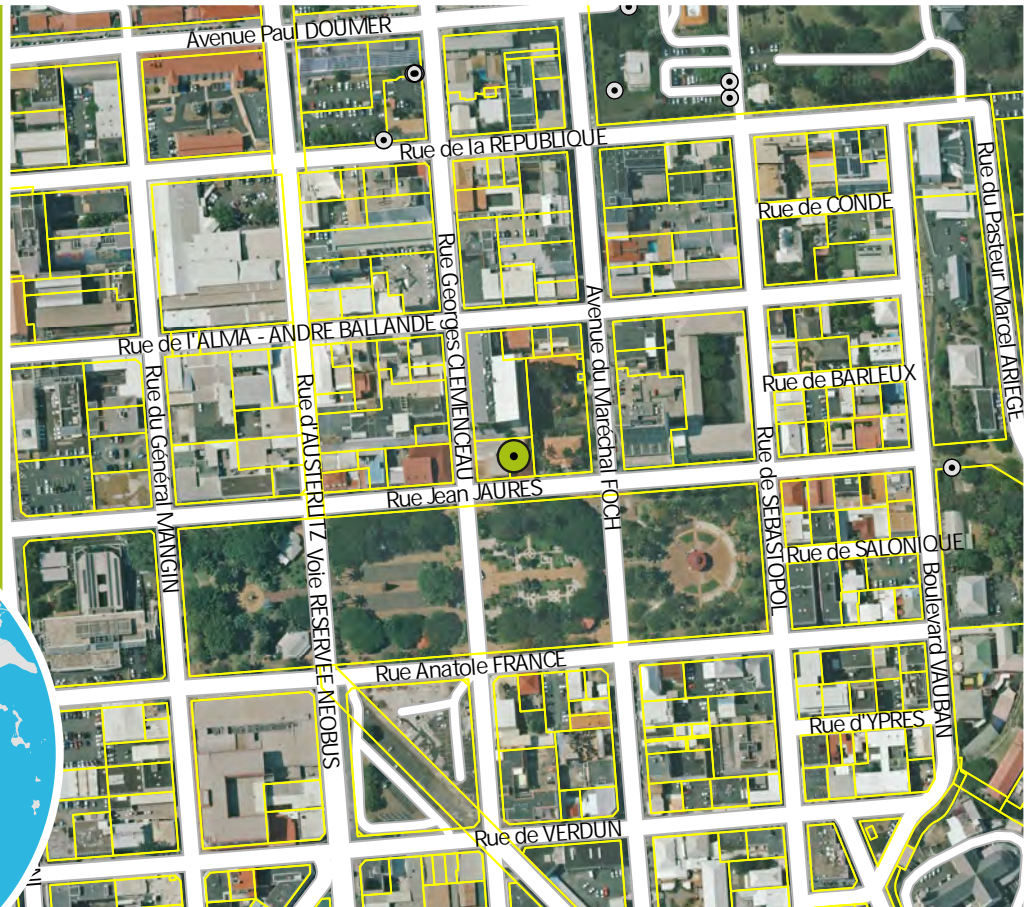
Pour connaître les contraintes affectant l'occupation ou l'utilisation du sol, consulter le règlement graphique et le règlement écrit (article 19), ainsi que les autres plans et documents composant le PUD.

Nom commun  
Palmier Royal  
Nom scientifique  
Roystonea oleracea

NIC  
648536-2129

Propriétaire  
PRIVE

Echelle A4 : 1:5 000  
0 50 100 200  
Mètres



## CRITÈRES

physique  
oui

biologique  
non

esthétique  
oui

culturel  
non

paysager  
oui

## CARACTÉRISTIQUES

Hauteur impressionnante. Visible depuis la rue.







# ARBRE REMARQUABLE N° A62

QUARTIER

FAUBOURG BLANCHOT

Plan d'Urbanisme Directeur

Version modification n°1 - 2023

Pour connaître les contraintes affectant l'occupation ou l'utilisation du sol, consulter le règlement graphique et le règlement écrit (article 19), ainsi que les autres plans et documents composant le PUD.

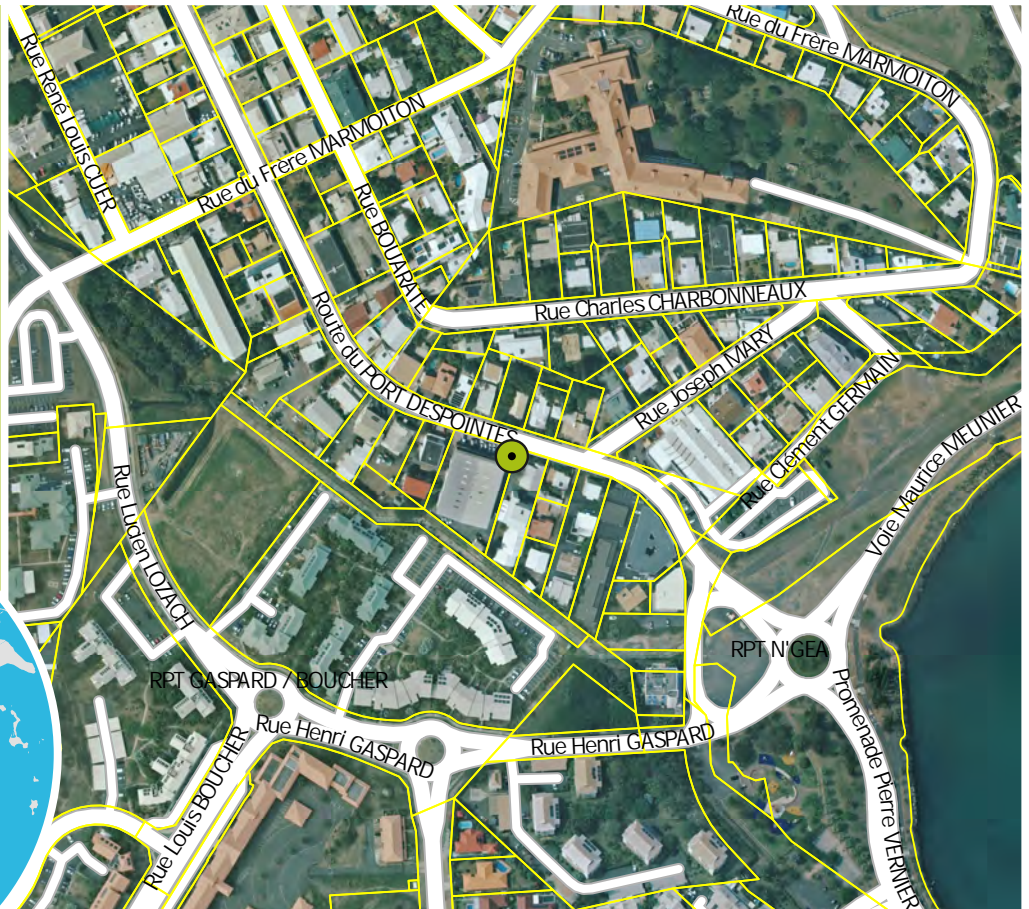
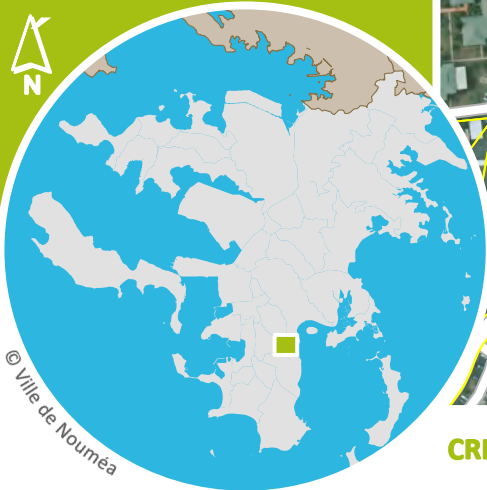
Nom commun  
Niaouli rouge pleureur d'Australie

Nom scientifique  
Calistemon salignus

NIC  
649534-5488

Propriétaire  
PRIVE

Echelle A4: 1:5 000  
0 50 100 200  
Mètres



## CRITÈRES

physique  
non

biologique  
non

esthétique  
oui

culturel  
non

paysager  
oui

## CARACTÉRISTIQUES

Très bel arbre en floraison.



Sources: Gouvernement de la Nouvelle-Calédonie / DITTT (parcellaire Février 2022) ; Ville de Nouméa (limites administratives, voirie, PUD, photographies) ; GIE SERAIL (imagerie aérienne).  
Conception : Diffusion format A4 - Service du Développement Urbain (Tel : 27.98.10) et Service de l'Information Géographique (Tel : 23.22.47) - 22 décembre 2022





# ARBRE REMARQUABLE N° A63

QUARTIER

FAUBOURG BLANCHOT

Plan d'Urbanisme Directeur

Version modification n°1 - 2023

Pour connaître les contraintes affectant l'occupation ou l'utilisation du sol, consulter le règlement graphique et le règlement écrit (article 19), ainsi que les autres plans et documents composant le PUD.

Nom commun

Niaouli

Nom scientifique

Melaleuca quinquenervia

NIC

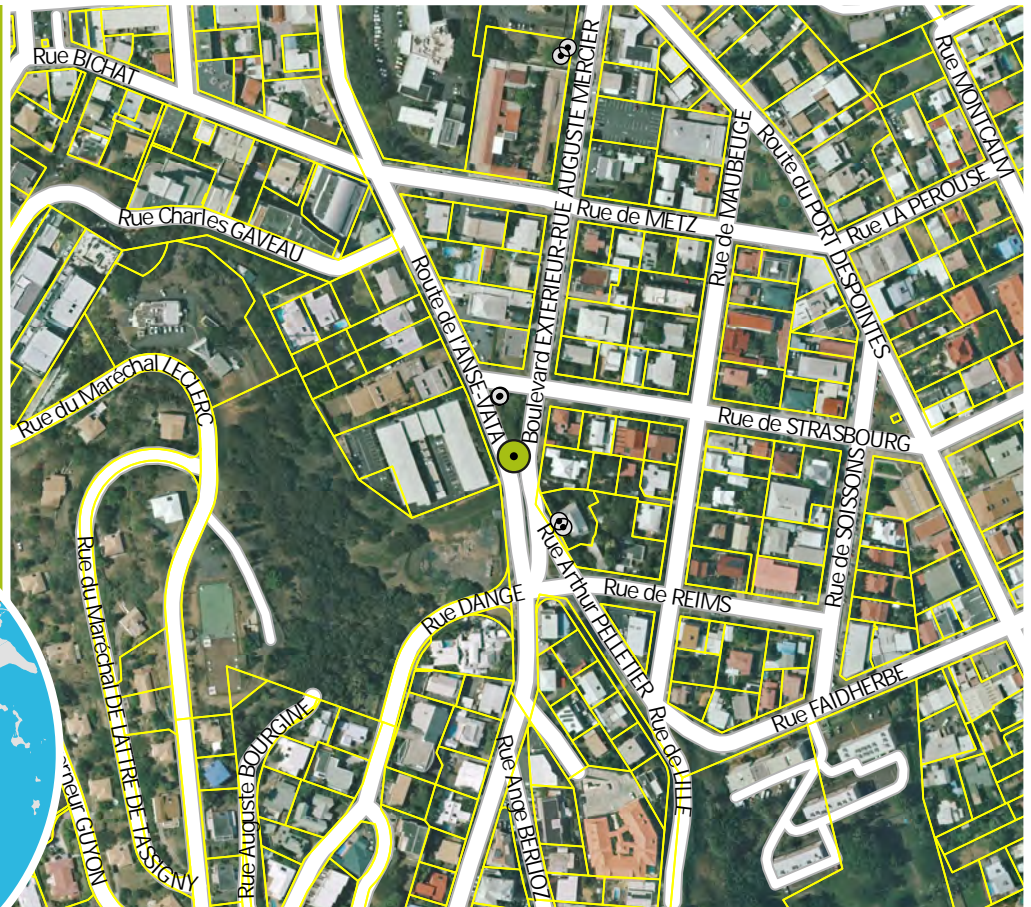
446213-4782

Propriétaire

COMMUNE DE NOUMÉA

Echelle A4: 1:5 000

0 50 100 200  
Mètres



## CRITÈRES

physique  
non

biologique  
non

esthétique  
non

culturel  
oui

paysager  
oui

## CARACTÉRISTIQUES

En-liané, 3ème niaouli du terre plein.



Sources: Gouvernement de la Nouvelle-Calédonie / DITTT (parcellaire Février 2022); Ville de Nouméa (limites administratives, voirie, PUD, photographies); GIE SERAIL (imagerie aérienne).  
Conception: Diffusion format A4 - Service du Développement Urbain (Tel : 27.98.10) et Service de l'Information Géographique (Tel : 23.22.47) - 22 décembre 2022





# ARBRE REMARQUABLE N° A64

QUARTIER

FAUBOURG BLANCHOT

Plan d'Urbanisme Directeur

Version modification n°1 - 2023

Pour connaître les contraintes affectant l'occupation ou l'utilisation du sol, consulter le règlement graphique et le règlement écrit (article 19), ainsi que les autres plans et documents composant le PUD.

Nom commun

Niaouli

Nom scientifique

Melaleuca quinquenervia

NIC

446213-4782

Propriétaire

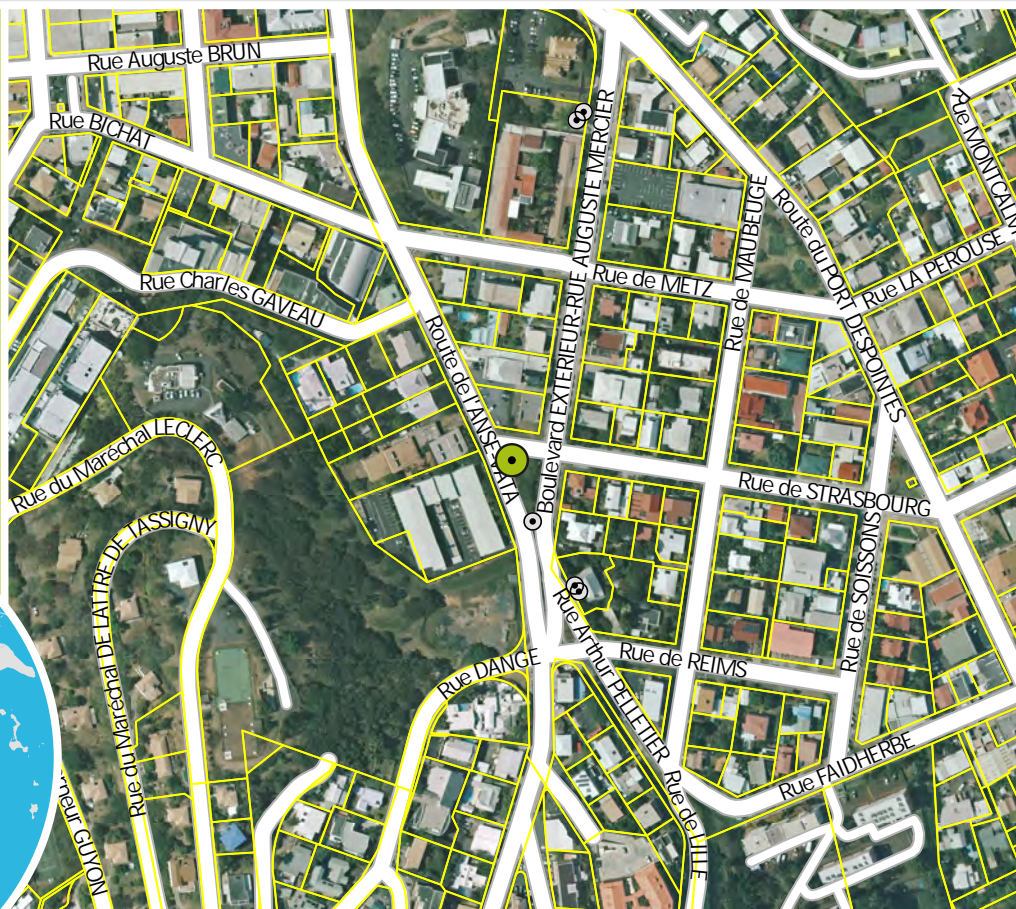
COMMUNE DE NOUMÉA

Echelle A4: 1:5 000

0 50 100 200  
Mètres



© Ville de Nouméa



## CRITÈRES

physique  
non

biologique  
non

esthétique  
non

culturel  
oui

paysager  
oui

## CARACTÉRISTIQUES

3 pieds sur le terre-plein.



Sources: Gouvernement de la Nouvelle-Calédonie / DITTT (parcellaire Février 2022) ; Ville de Nouméa (limites administratives, voirie, PUD, photographies) ; GIE SERAIL (imagerie aérienne).  
Conception: Diffusion format A4 - Service du Développement Urbain (Tel : 27.98.10) et Service de l'Information Géographique (Tel : 23.22.47) - 22 décembre 2022





# ARBRE REMARQUABLE N° A65

QUARTIER

FAUBOURG BLANCHOT

Plan d'Urbanisme Directeur

Version modification n°1 - 2023

Pour connaître les contraintes affectant l'occupation ou l'utilisation du sol, consulter le règlement graphique et le règlement écrit (article 19), ainsi que les autres plans et documents composant le PUD.

Nom commun

Niaouli

Nom scientifique

Melaleuca quinquenervia

NIC

446213-4782

Propriétaire

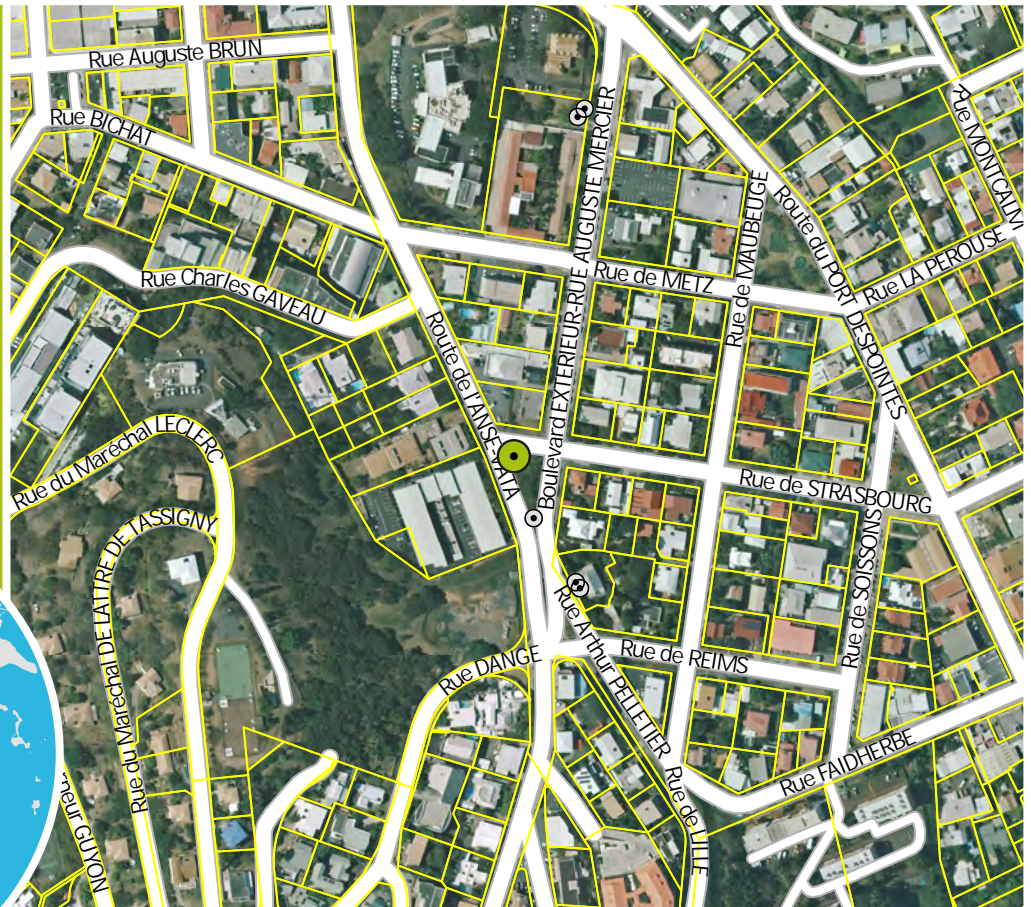
COMMUNE DE NOUMÉA

Echelle A4: 1:5 000

0 50 100 200  
Mètres



© Ville de Nouméa



## CRITÈRES

physique  
non

biologique  
non


esthétique  
non

culturel  
oui

paysager  
oui

## CARACTÉRISTIQUES

3 pieds sur le terre-plein.



Sources: Gouvernement de la Nouvelle-Calédonie / DITTT (parcellaire Février 2022) ; Ville de Nouméa (limites administratives, voirie, PUD, photographies) ; GIE SERAIL (imagerie aérienne).  
Conception: Diffusion format A4 - Service du Développement Urbain (Tel : 27.98.10) et Service de l'Information Géographique (Tel : 23.22.47) - 22 décembre 2022





# ARBRE REMARQUABLE N° A66

QUARTIER

FAUBOURG BLANCHOT

Plan d'Urbanisme Directeur

Version modification n°1 - 2023

Pour connaître les contraintes affectant l'occupation ou l'utilisation du sol, consulter le règlement graphique et le règlement écrit (article 19), ainsi que les autres plans et documents composant le PUD.

Nom commun

Bambou

Nom scientifique

Bambusa sp

NIC

648535-9408

Propriétaire

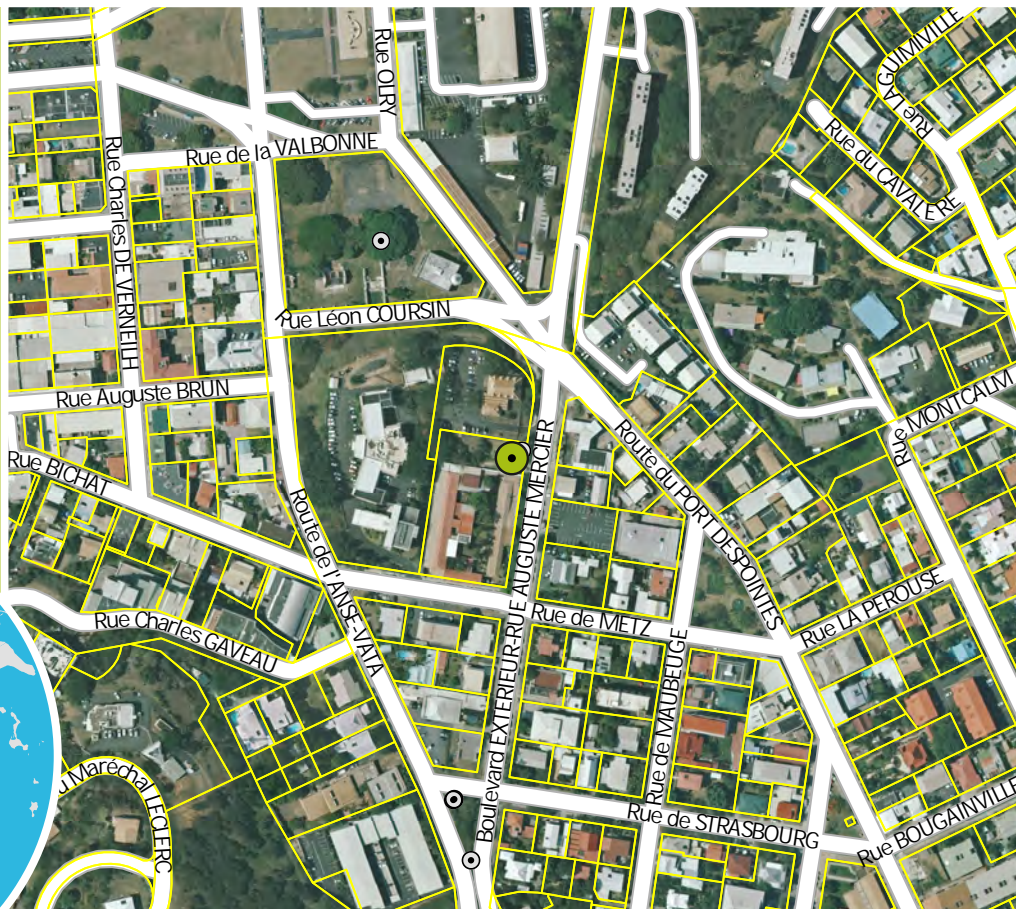
NOUVELLE-CALÉDONIE

Echelle A4: 1:5 000

0 50 100 200  
Mètres



© Ville de Nouméa



## CRITÈRES

physique  
oui

biologique  
oui


esthétique  
non

culturel  
oui

paysager  
oui

## CARACTÉRISTIQUES

Raressur Nouméa, forte densité. Ensemble de plusieurs pieds à l'entrée du tribunal.



Sources: Gouvernement de la Nouvelle-Calédonie / DITTT (parcellaire Février 2022) ; Ville de Nouméa (limites administratives, voirie, PUD, photographies) ; GIE SERAIL (imagerie aérienne).  
Conception: Diffusion format A4 - Service du Développement Urbain (Tel : 27.98.10) et Service de l'Information Géographique (Tel : 23.22.47) - 22 décembre 2022



Sources : Gouvernement de la Nouvelle-Calédonie / DITTT (parcellaire Février 2022) ; Ville de Nouméa (limites administratives, voirie, PUD, photographies) ; GIE SERAIL (imagerie aérienne).  
Conception : Diffusion format A4 - Service du Développement Urbain (Tel : 27.98.10) et Service de l'Information Géographique (Tel : 23.22.47) - 22 décembre 2022





# ARBRE REMARQUABLE N° A68

QUARTIER

QUARTIER LATIN

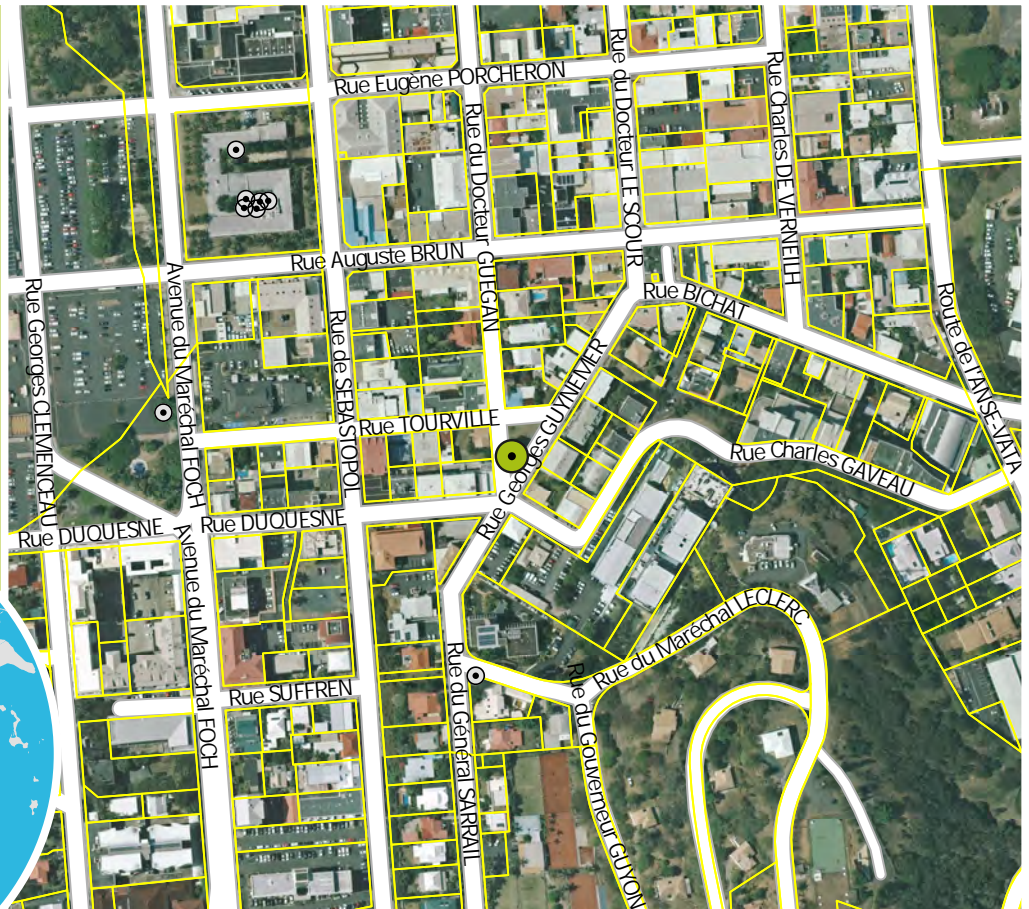
Plan d'Urbanisme Directeur

Version modification n°1 - 2023

Pour connaître les contraintes affectant l'occupation ou l'utilisation du sol, consulter le règlement graphique et le règlement écrit (article 19), ainsi que les autres plans et documents composant le PUD.

Nom commun  
Faux flamboyant jaune  
Nom scientifique  
*Peltophorum ferrugineum*  
NIC  
445213-6595  
Propriétaire  
COMMUNE DE NOUMÉA

Echelle A4 : 1:5 000  
0 50 100 200  
Mètres



## CRITÈRES

physique  
non

biologique  
non


esthétique  
non

culturel  
non

paysager  
oui

## CARACTÉRISTIQUES

Bel arbre qui a la place de se développer.











# ARBRE REMARQUABLE N° A70

QUARTIER

TRIANON

Plan d'Urbanisme Directeur

Version modification n°1 - 2023

Pour connaître les contraintes affectant l'occupation ou l'utilisation du sol, consulter le règlement graphique et le règlement écrit (article 19), ainsi que les autres plans et documents composant le PUD.

Nom commun  
Banian caoutchouc

Nom scientifique  
Ficus elastica

NIC  
446213-6005

Propriétaire  
COMMUNE DE NOUMÉA

Echelle A4: 1:5 000

0 50 100 200  
Mètres



© Ville de Nouméa



## CRITÈRES

physique  
oui

biologique  
non

esthétique  
non

culturel  
non

paysager  
non

## CARACTÉRISTIQUES

Avance sur les palmiers à ses cotés



Sources : Gouvernement de la Nouvelle-Calédonie / DITTT (parcellaire Février 2022) ; Ville de Nouméa (limites administratives, voirie, PUD, photographies) ; GIE SERAIL (imagerie aérienne).  
Conception : Diffusion format A4 - Service du Développement Urbain (Tel : 27.98.10) et Service de l'Information Géographique (Tel : 23.22.47) - 22 décembre 2022





# ARBRE REMARQUABLE N° A72

QUARTIER

CENTRE VILLE

Plan d'Urbanisme Directeur

Version modification n°1 - 2023

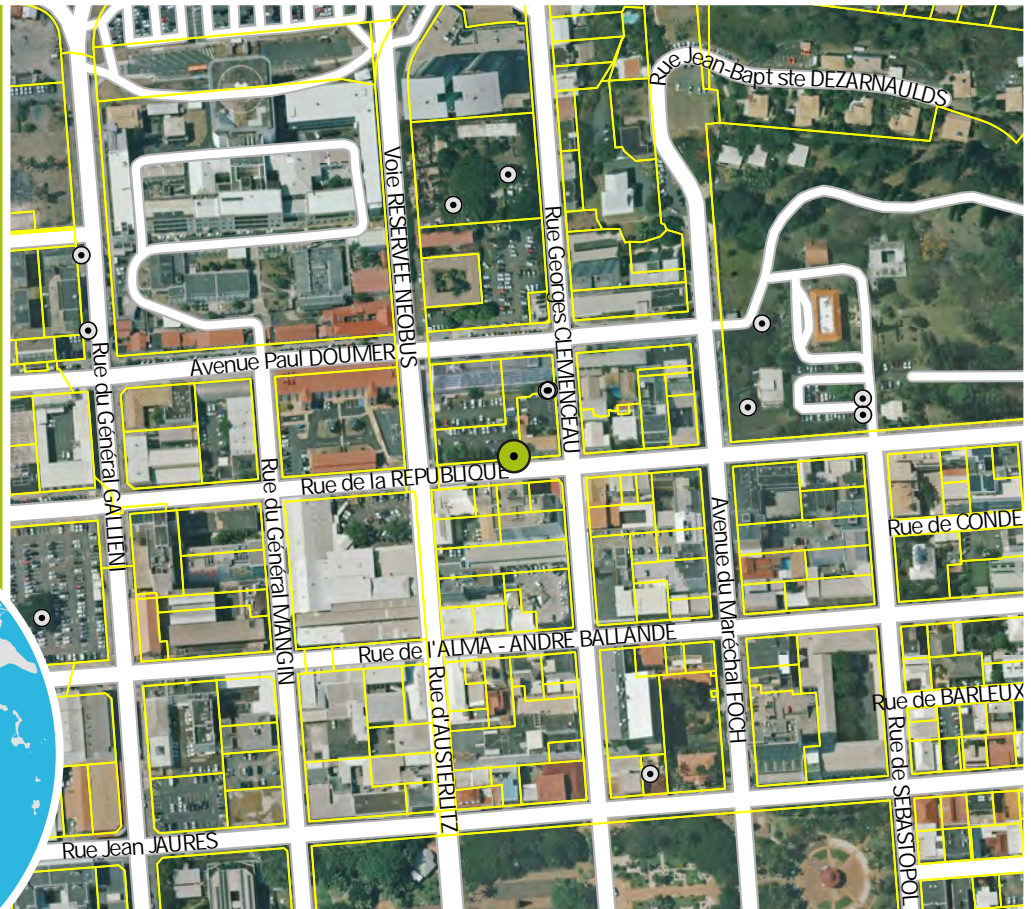
Pour connaître les contraintes affectant l'occupation ou l'utilisation du sol, consulter le règlement graphique et le règlement écrit (article 19), ainsi que les autres plans et documents composant le PUD.

Nom commun  
Palmier royal  
Nom scientifique  
Roystonea oleracea  
NIC  
648536-1441  
Propriétaire  
NOUVELLE-CALÉDONIE

Echelle A4 : 1:5 000  
0 50 100 200  
Mètres



© Ville de Nouméa



## CRITÈRES

physique  
oui

biologique  
non

esthétique  
oui

culturel  
non

paysager  
oui

## CARACTÉRISTIQUES

Pied dans le ciment. Asphyxie des racines. Prévoir un dégagement min 1 mètre de rayon.







# ARBRE REMARQUABLE N° A73

QUARTIER

CENTRE VILLE

Plan d'Urbanisme Directeur

Version modification n°1 - 2023

Pour connaître les contraintes affectant l'occupation ou l'utilisation du sol, consulter le règlement graphique et le règlement écrit (article 19), ainsi que les autres plans et documents composant le PUD.

Nom commun  
Frangipanier

Nom scientifique  
Plumeria rubra

NIC

648536-4540

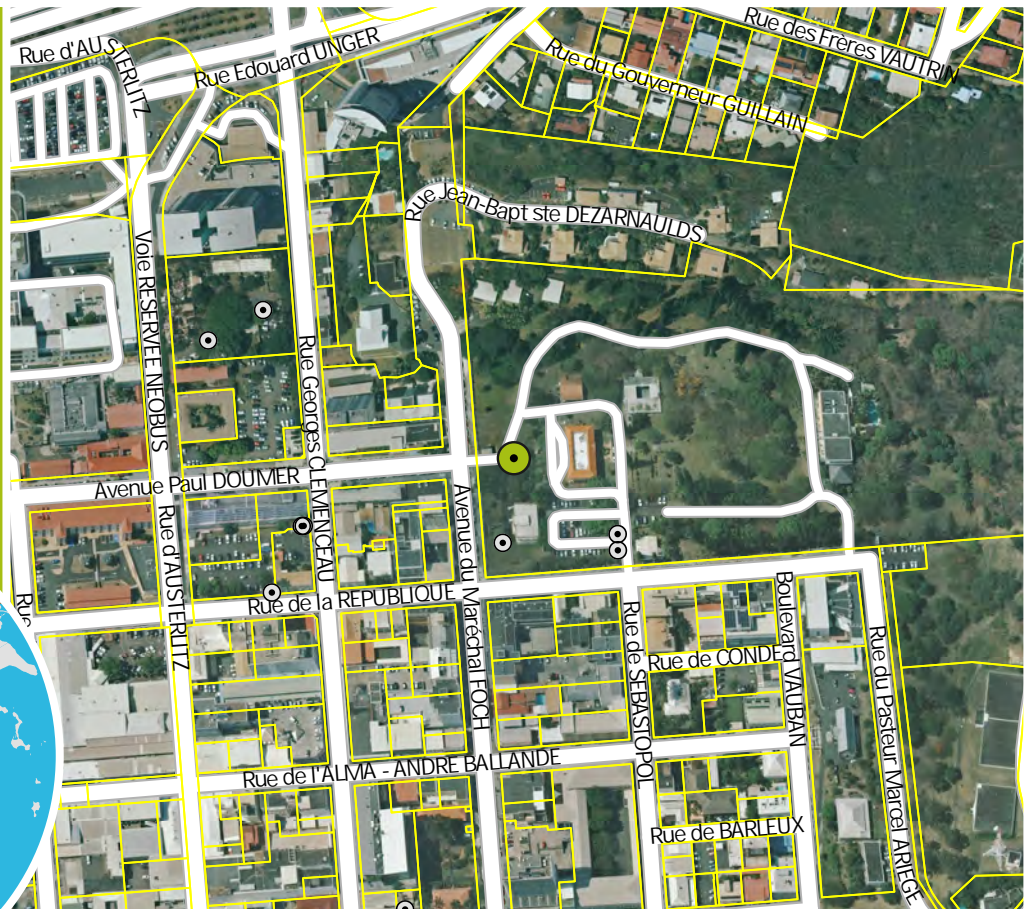
Propriétaire  
ETAT FRANCAIS

Echelle A4: 1:5 000

0 50 100 200  
Mètres



© Ville de Nouméa



## CRITÈRES

physique  
non

biologique  
non

esthétique  
oui

culturel  
non

paysager  
oui

## CARACTÉRISTIQUES

Plusieurs troncs. Belle envergure. Marque l'entrée du haut-commissariat.







# ARBRE REMARQUABLE N° A74

QUARTIER

CENTRE VILLE

Plan d'Urbanisme Directeur

Version modification n°1 - 2023

Pour connaître les contraintes affectant l'occupation ou l'utilisation du sol, consulter le règlement graphique et le règlement écrit (article 19), ainsi que les autres plans et documents composant le PUD.

Nom commun  
Frangipanier

Nom scientifique  
Plumeria rubra

NIC  
648536-4540

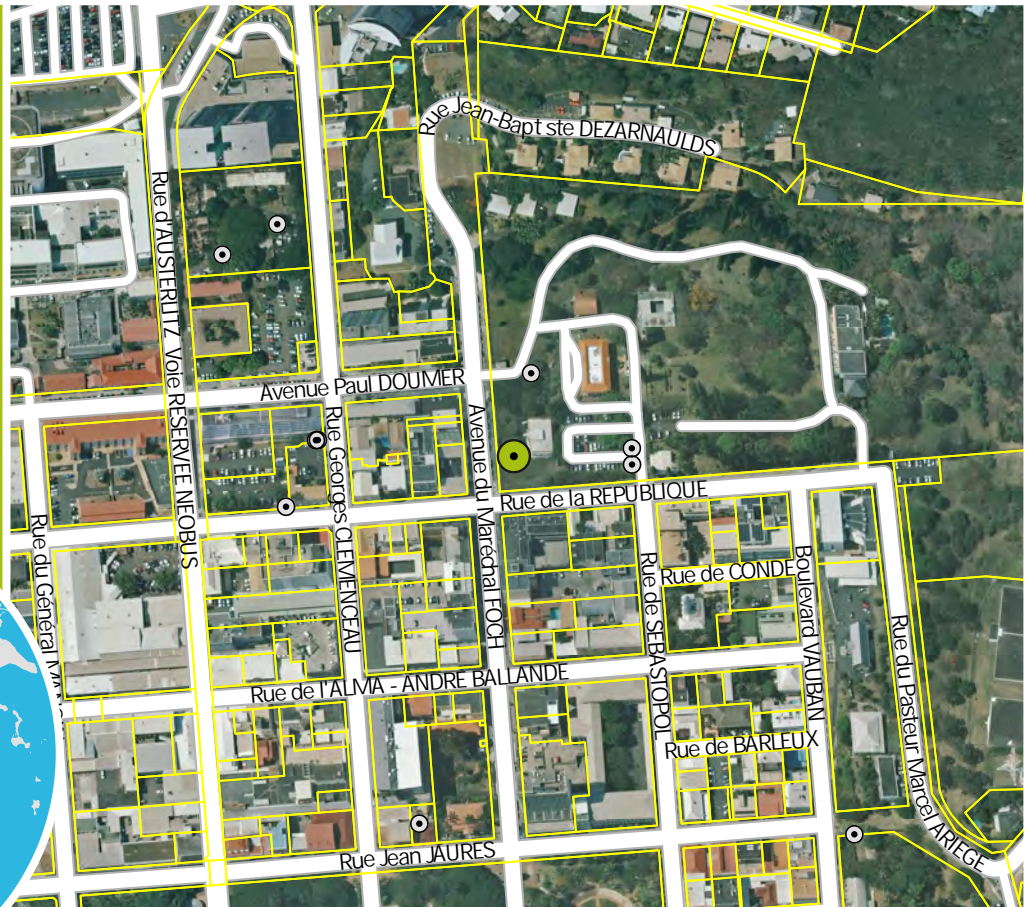
Propriétaire  
ETAT FRANCAIS

Echelle A4: 1:5 000

0 50 100 200  
Mètres



© Ville de Nouméa



## CRITÈRES

physique  
non

biologique  
non



esthétique  
oui

culturel  
non

paysager  
oui

## CARACTÉRISTIQUES

Deuxième frangipanier avec plusieurs troncs. Belle envergure.







# ARBRE REMARQUABLE N° A75

QUARTIER

CENTRE VILLE

Plan d'Urbanisme Directeur

Version modification n°1 - 2023

Pour connaître les contraintes affectant l'occupation ou l'utilisation du sol, consulter le règlement graphique et le règlement écrit (article 19), ainsi que les autres plans et documents composant le PUD.

Nom commun

Baobab

Nom scientifique

*Adansonia digitata*

NIC

648536-4540

Propriétaire

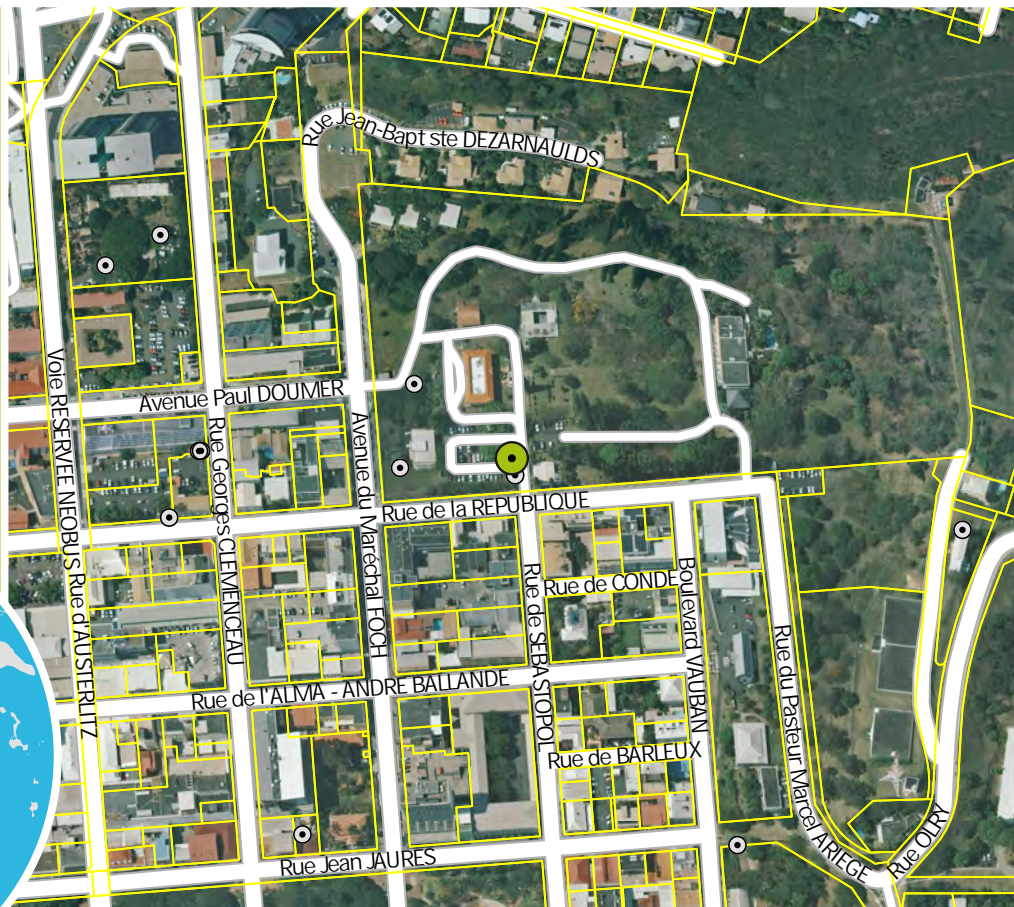
ETAT FRANCAIS

Echelle A4: 1:5 000

0 50 100 200  
Mètres



© Ville de Nouméa



## CRITÈRES

physique  
non

biologique  
oui



esthétique  
oui

culturel  
non

paysager  
non

## CARACTÉRISTIQUES

2 Baobabs côte à côte. Haut Commissariat.



Sources: Gouvernement de la Nouvelle-Calédonie / DITTT (parcellaire Février 2022) ; Ville de Nouméa (limites administratives, voirie, PUD, photographies) ; GIE SERAIL (imagerie aérienne).  
Conception : Diffusion format A4 - Service du Développement Urbain (Tel : 27.98.10) et Service de l'Information Géographique (Tel : 23.22.47) - 22 décembre 2022





# ARBRE REMARQUABLE N° A76

QUARTIER

CENTRE VILLE

Plan d'Urbanisme Directeur

Version modification n°1 - 2023

Pour connaître les contraintes affectant l'occupation ou l'utilisation du sol, consulter le règlement graphique et le règlement écrit (article 19), ainsi que les autres plans et documents composant le PUD.

Nom commun

Baobab

Nom scient f que

*Adansonia digitata*

NIC

648536-4540

Propriétaire

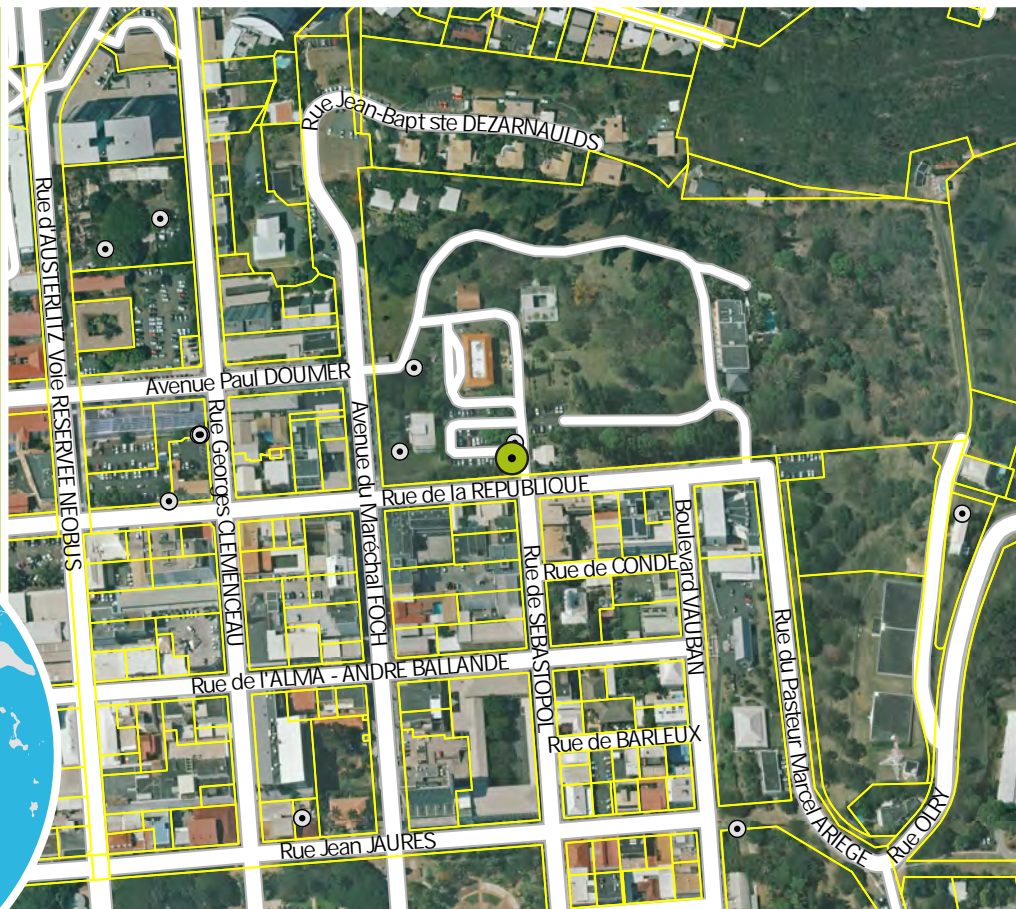
ETAT FRANCAIS

Echelle A4: 1:5 000

0 50 100 200  
Mètres



© Ville de Nouméa



## CRITÈRES

physique  
non

biologique  
oui

esthétique  
oui

culturel  
non

paysager  
non

## CARACTÉRISTIQUES

2 Baobabs côte à côte. Haut Commissariat.



Sources: Gouvernement de la Nouvelle-Calédonie / DITTT (parcellaire Février 2022) ; Ville de Nouméa (limites administratives, voirie, PUD, photographies) ; GIE SERAIL (imagerie aérienne).  
Conception : Diffusion format A4 - Service du Développement Urbain (Tel : 27.98.10) et Service de l'Information Géographique (Tel : 23.22.47) - 22 décembre 2022





# ARBRE REMARQUABLE N° A77

QUARTIER

CENTRE VILLE

Plan d'Urbanisme Directeur

Version modification n°1 - 2023

Pour connaître les contraintes affectant l'occupation ou l'utilisation du sol, consulter le règlement graphique et le règlement écrit (article 19), ainsi que les autres plans et documents composant le PUD.

Nom commun

Manguier

Nom scientifique

Mangifera indica

NIC

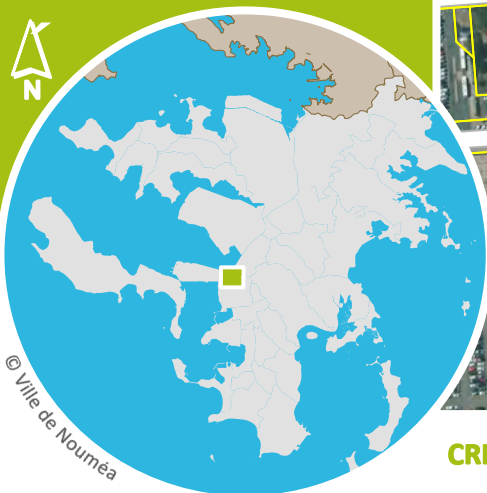
648536-1526

Propriétaire

NOUVELLE-CALÉDONIE

Echelle A4: 1:5 000

0 50 100 200  
Mètres



© Ville de Nouméa



## CRITÈRES

physique  
oui

biologique  
non

esthétique  
non

culturel  
non

paysager  
oui

## CARACTÉRISTIQUES

Tronc large à la base (environ 90cm de diamètre). Terrain revendiqué, squatté.







# ARBRE REMARQUABLE N° A78

QUARTIER

CENTRE VILLE

Plan d'Urbanisme Directeur

Version modification n°1 - 2023

Pour connaître les contraintes affectant l'occupation ou l'utilisation du sol, consulter le règlement graphique et le règlement écrit (article 19), ainsi que les autres plans et documents composant le PUD.

Nom commun

Cailcédrat

Nom scientifique

Khaya senegalensis

NIC

445214-2498

Propriétaire

COMMUNE DE NOUMÉA

Echelle A4: 1:5 000

0 50 100 200  
Mètres



© Ville de Nouméa



## CRITÈRES

physique  
non

biologique  
non

esthétique  
non

culturel  
non

paysager  
non

## CARACTÉRISTIQUES

Deux grands cailcédrats, très proches des immeubles, béton autour du tronc.



Sources : Gouvernement de la Nouvelle-Calédonie / DITTT (parcellaire Février 2022) ; Ville de Nouméa (limites administratives, voirie, PUD, photographies) ; GIE SERAIL (imagerie aérienne).  
Conception : Diffusion format A4 - Service du Développement Urbain (Tel : 27.98.10) et Service de l'Information Géographique (Tel : 23.22.47) - 22 décembre 2022





# ARBRE REMARQUABLE N° A79

QUARTIER

CENTRE VILLE

Plan d'Urbanisme Directeur

Version modification n°1 - 2023

Pour connaître les contraintes affectant l'occupation ou l'utilisation du sol, consulter le règlement graphique et le règlement écrit (article 19), ainsi que les autres plans et documents composant le PUD.

Nom commun

Cailcédrat

Nom scientifique

Khaya senegalensis

NIC

445214-2498

Propriétaire

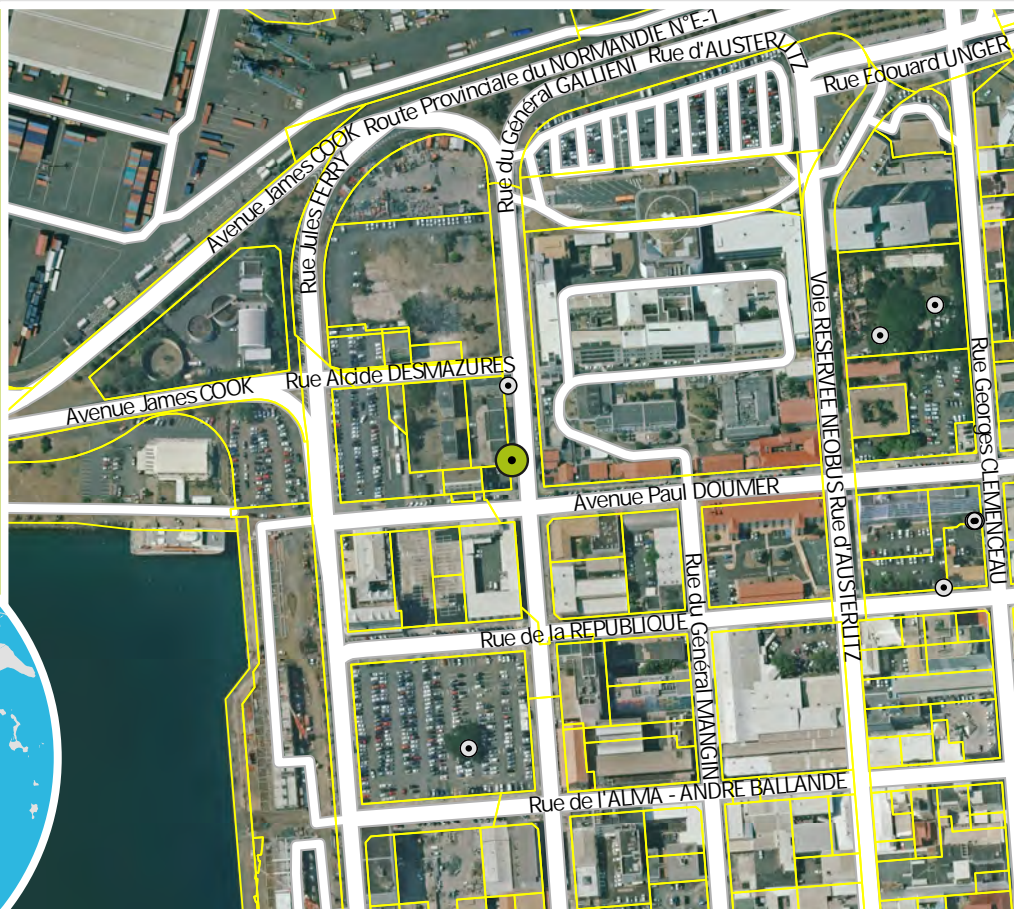
COMMUNE DE NOUMÉA

Echelle A4: 1:5 000

0 50 100 200  
Mètres



© Ville de Nouméa



## CRITÈRES

physique  
oui

biologique  
non

esthétique  
non

culturel  
non

paysager  
non

## CARACTÉRISTIQUES

Deux grands cailcédrats, très proches des immeubles, béton autour du tronc.



Sources: Gouvernement de la Nouvelle-Calédonie / DITTT (parcellaire Février 2022) ; Ville de Nouméa (limites administratives, voirie, PUD, photographies) ; GIE SERAIL (imagerie aérienne).  
Conception : Diffusion format A4 - Service du Développement Urbain (Tel : 27.98.10) et Service de l'Information Géographique (Tel : 23.22.47) - 22 décembre 2022





# ARBRE REMARQUABLE N° A8

QUARTIER

VAL PLAISANCE

Plan d'Urbanisme Directeur

Version modification n°1 - 2023

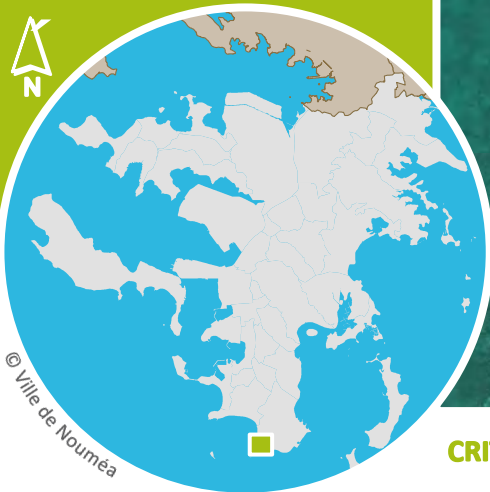
Pour connaître les contraintes affectant l'occupation ou l'utilisation du sol, consulter le règlement graphique et le règlement écrit (article 19), ainsi que les autres plans et documents composant le PUD.

Nom commun  
Pin colonnaire  
Nom scientifique  
Araucaria columnaris

NIC  
446210-3149

Propriétaire  
PRIVE

Echelle A4 : 1:5 000  
0 50 100 200  
Mètres



© Ville de Nouméa



## CRITÈRES

physique  
non

biologique  
non



esthétique  
non

culturel  
oui

paysager  
oui

## CARACTÉRISTIQUES

Fait partie de l'ensemble des pins présents à cet endroit.



Sources : Gouvernement de la Nouvelle-Calédonie / DITTT (parcellaire Février 2022) ; Ville de Nouméa (limites administratives, voirie, PUD, photographies) ; GIE SERAIL (imagerie aérienne).  
Conception : Diffusion format A4 - Service du Développement Urbain (Tel : 27.98.10) et Service de l'Information Géographique (Tel : 23.22.47) - 22 décembre 2022





# ARBRE REMARQUABLE N° A80

QUARTIER

CENTRE VILLE

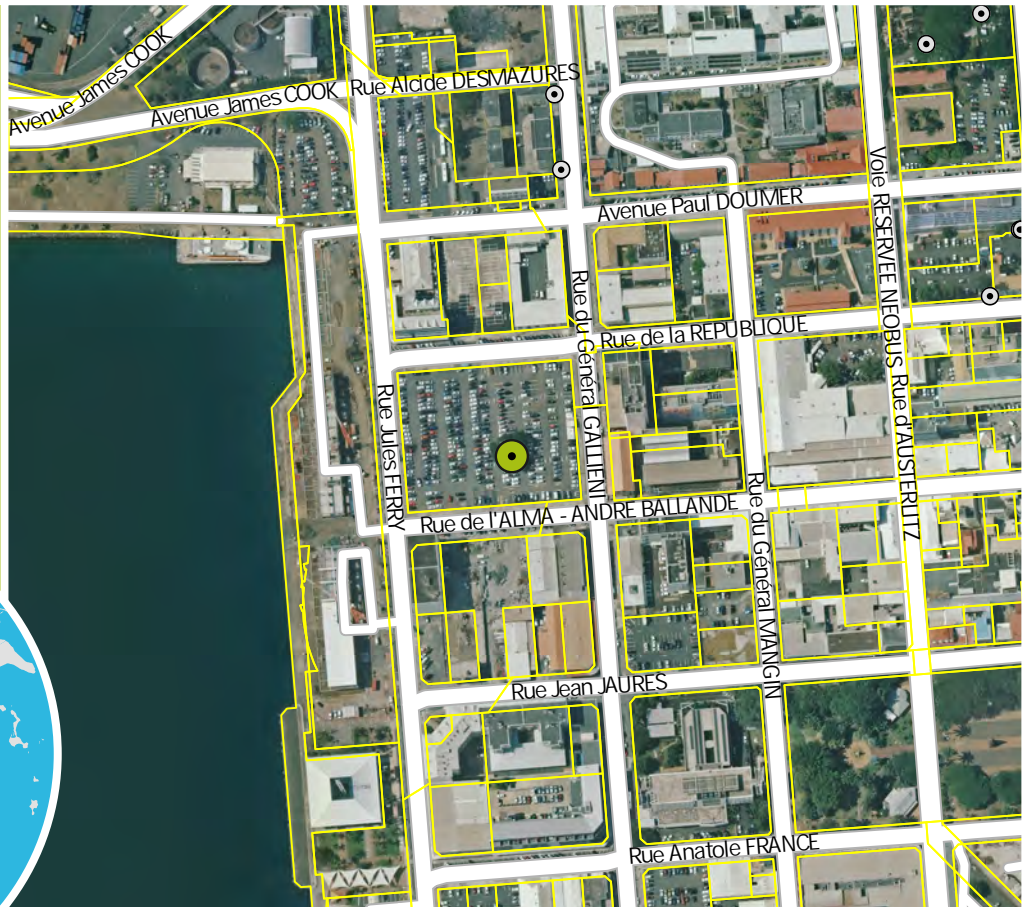
Plan d'Urbanisme Directeur

Version modification n°1 - 2023

Pour connaître les contraintes affectant l'occupation ou l'utilisation du sol, consulter le règlement graphique et le règlement écrit (article 19), ainsi que les autres plans et documents composant le PUD.

Nom commun  
Banian  
Nom scientifique  
Ficus sp  
NIC  
647536-8340  
Propriétaire  
COMMUNE DE NOUMÉA

Echelle A4: 1:5 000  
0 50 100 200  
Mètres



## CRITÈRES

physique	biologique	esthétique	culturel	paysager
oui	non	oui	oui	oui

## CARACTÉRISTIQUES

Racines fissurant le goudron, arbre spectaculaire. Intervention pour perméabiliser la base (suppression du bitume).



Sources: Gouvernement de la Nouvelle-Calédonie / DITTT (parcellaire Février 2022) ; Ville de Nouméa (limites administratives, voirie, PUD, photographies) ; GIE SERAIL (imagerie aérienne).  
Conception: Diffusion format A4 - Service du Développement Urbain (Tel : 27.98.10) et Service de l'Information Géographique (Tel : 23.22.47) - 22 décembre 2022





# ARBRE REMARQUABLE N° A81

QUARTIER

CENTRE VILLE

Plan d'Urbanisme Directeur

Version modification n°1 - 2023

Pour connaître les contraintes affectant l'occupation ou l'utilisation du sol, consulter le règlement graphique et le règlement écrit (article 19), ainsi que les autres plans et documents composant le PUD.

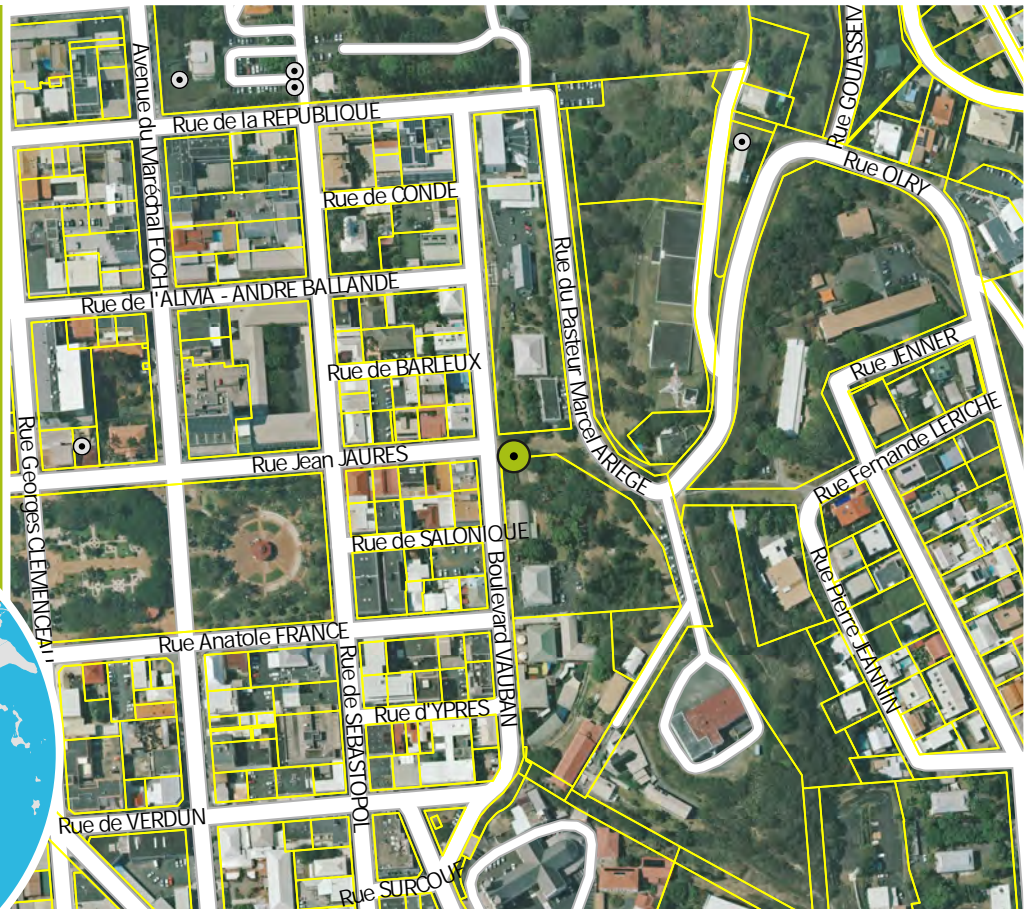
Nom commun  
Bancoulier  
Nom scientifique  
Aleurites moluccana  
NIC  
445214-8139  
Propriétaire  
COMMUNE DE NOUMÉA

Echelle A4: 1:5 000

0 50 100 200  
Mètres



© Ville de Nouméa



## CRITÈRES

physique  
oui

biologique  
oui



esthétique  
non

culturel  
oui

paysager  
oui

## CARACTÉRISTIQUES

Deuxième bancoulier en hauteur.







# ARBRE REMARQUABLE N° A82

QUARTIER

CENTRE VILLE

Plan d'Urbanisme Directeur

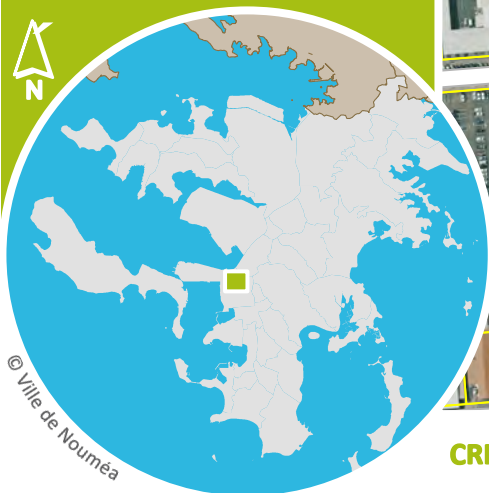
Version modification n°1 - 2023

Pour connaître les contraintes affectant l'occupation ou l'utilisation du sol, consulter le règlement graphique et le règlement écrit (article 19), ainsi que les autres plans et documents composant le PUD.

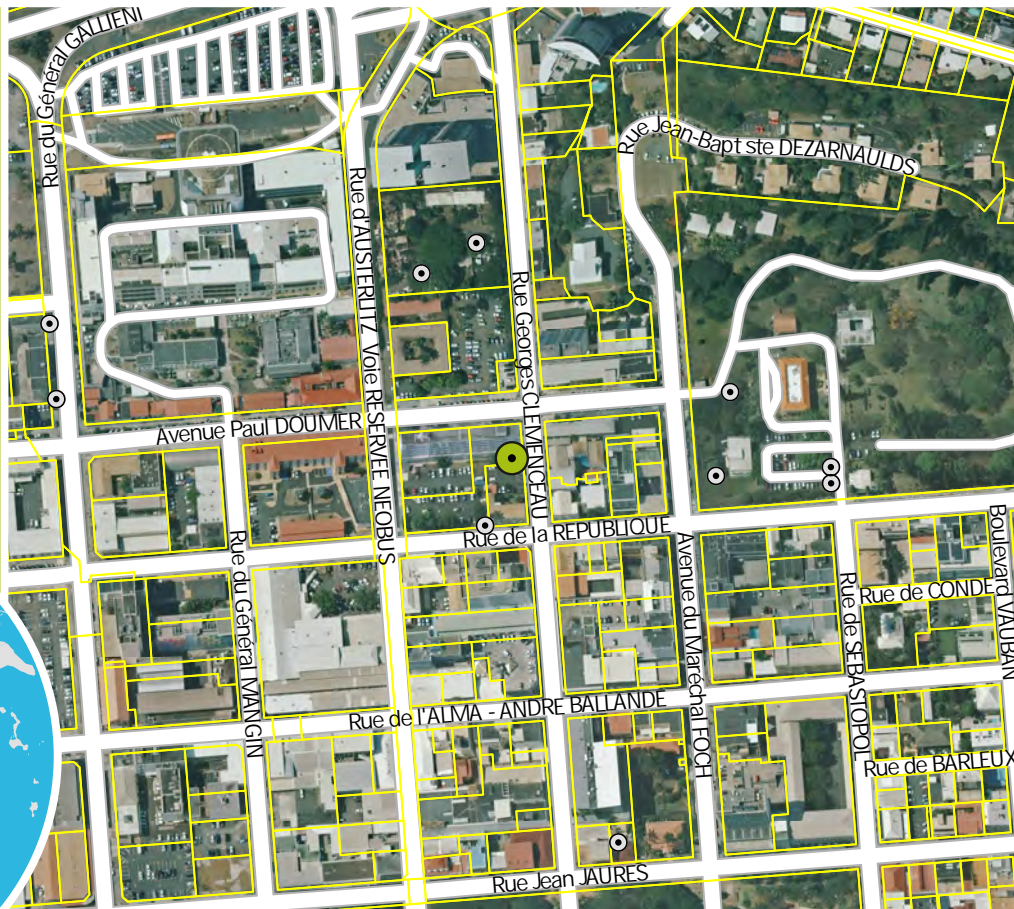
Nom commun  
Pin luxurians  
Nom scientifique  
Araucaria luxurians  
NIC  
648536-1441  
Propriétaire  
NOUVELLE-CALÉDONIE

Echelle A4: 1:5 000

0 50 100 200  
Mètres



© Ville de Nouméa



## CRITÈRES

physique  
non

biologique  
oui

esthétique  
non

culturel  
oui

paysager  
oui

## CARACTÉRISTIQUES

Duo de pins luxurians, insolites à cet endroit-ci. À surveiller. Accollés au bâtiment.



Sources: Gouvernement de la Nouvelle-Calédonie / DITTT (parcellaire Février 2022); Ville de Nouméa (limites administratives, voirie, PUD, photographies); GIE SERAIL (imagerie aérienne).  
Conception: Diffusion format A4 - Service du Développement Urbain (Tel: 27.98.10) et Service de l'Information Géographique (Tel: 23.22.47) - 22 décembre 2022





# ARBRE REMARQUABLE N° A83

QUARTIER

CENTRE VILLE

Plan d'Urbanisme Directeur

Version modification n°1 - 2023

Pour connaître les contraintes affectant l'occupation ou l'utilisation du sol, consulter le règlement graphique et le règlement écrit (article 19), ainsi que les autres plans et documents composant le PUD.

Nom commun  
Pin luxurians  
Nom scientifique  
Araucaria luxurians  
NIC  
648536-1441  
Propriétaire  
NOUVELLE-CALÉDONIE

Echelle A4: 1:5 000

0 50 100 200  
Mètres



© Ville de Nouméa



## CRITÈRES

physique  
non

biologique  
oui



esthétique  
non

culturel  
oui

paysager  
oui

## CARACTÉRISTIQUES

Duo de pins luxurians, insolites à cet endroit-ci. À surveiller. Accollés au bâtiment.



Sources : Gouvernement de la Nouvelle-Calédonie / DITTT (parcellaire Février 2022) ; Ville de Nouméa (limites administratives, voirie, PUD, photographies) ; GIE SERAIL (imagerie aérienne).  
Conception : Diffusion format A4 - Service du Développement Urbain (Tel : 27.98.10) et Service de l'Information Géographique (Tel : 23.22.47) - 22 décembre 2022





# ARBRE REMARQUABLE N° A84

QUARTIER

VAL PLAISANCE

Plan d'Urbanisme Directeur

Version modification n°1 - 2023

Pour connaître les contraintes affectant l'occupation ou l'utilisation du sol, consulter le règlement graphique et le règlement écrit (article 19), ainsi que les autres plans et documents composant le PUD.

Nom commun  
Eugénia du Ouen-Toro

Nom scientifique  
Eugenia noumeensis

NIC  
446210-9426

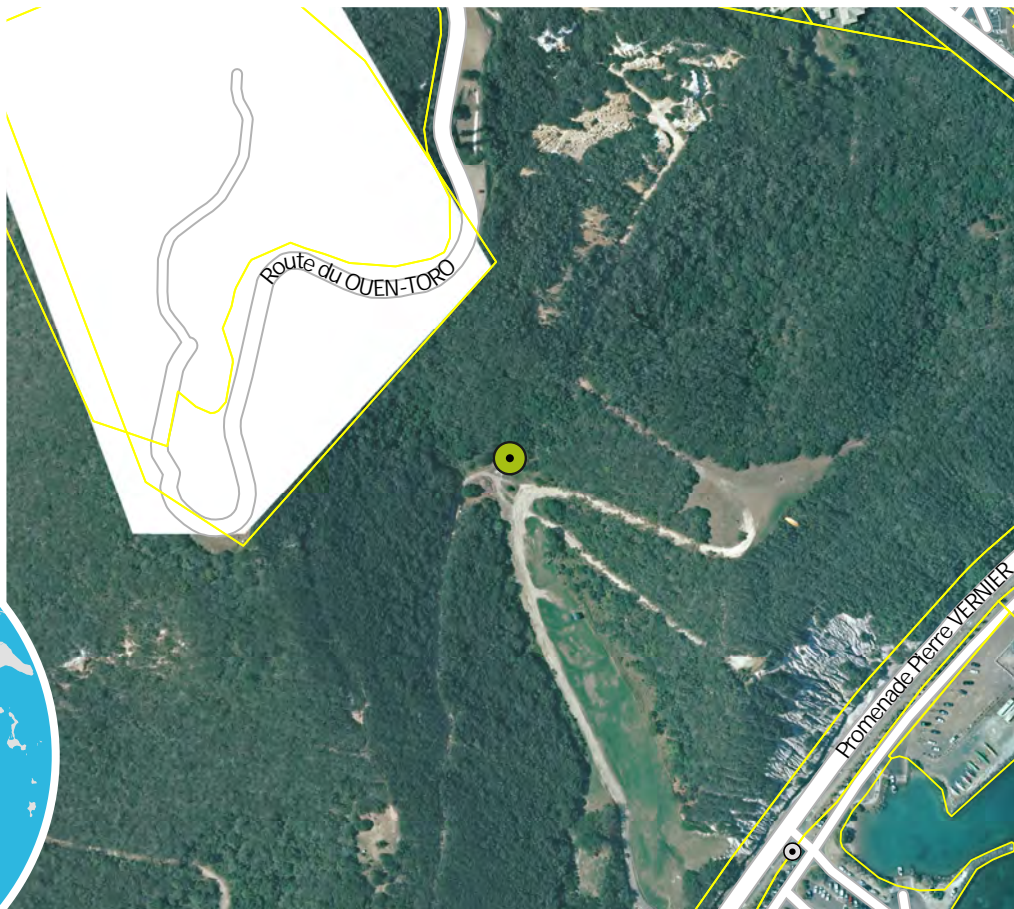
Propriétaire  
COMMUNE DE NOUMÉA

Echelle A4: 1:5 000

0 50 100 200  
Mètres



© Ville de Nouméa



## CRITÈRES

physique  
non

biologique  
oui


esthétique  
non

culturel  
non

paysager  
non

## CARACTÉRISTIQUES

Site protégé. Synonyme Eugenia ouentoroensis. Espèce aujourd'hui assez largement distribuée de Nouméa jusqu'au nord de la



Sources : Gouvernement de la Nouvelle-Calédonie / DITTT (parcellaire Février 2022) ; Ville de Nouméa (limites administratives, voirie, PUD, photographies) ; GIE SERAIL (imagerie aérienne).  
Conception : Diffusion format A4 - Service du Développement Urbain (Tel : 27.98.10) et Service de l'Information Géographique (Tel : 23.22.47) - 22 décembre 2022





# ARBRE REMARQUABLE N° A85

QUARTIER

ANSE VATA

## Plan d'Urbanisme Directeur

Version modification n°1 - 2023

Pour connaître les contraintes affectant l'occupation ou l'utilisation du sol, consulter le règlement graphique et le règlement écrit (article 19), ainsi que les autres plans et documents composant le PUD.

Nom commun  
Eugénia de forêt sèche

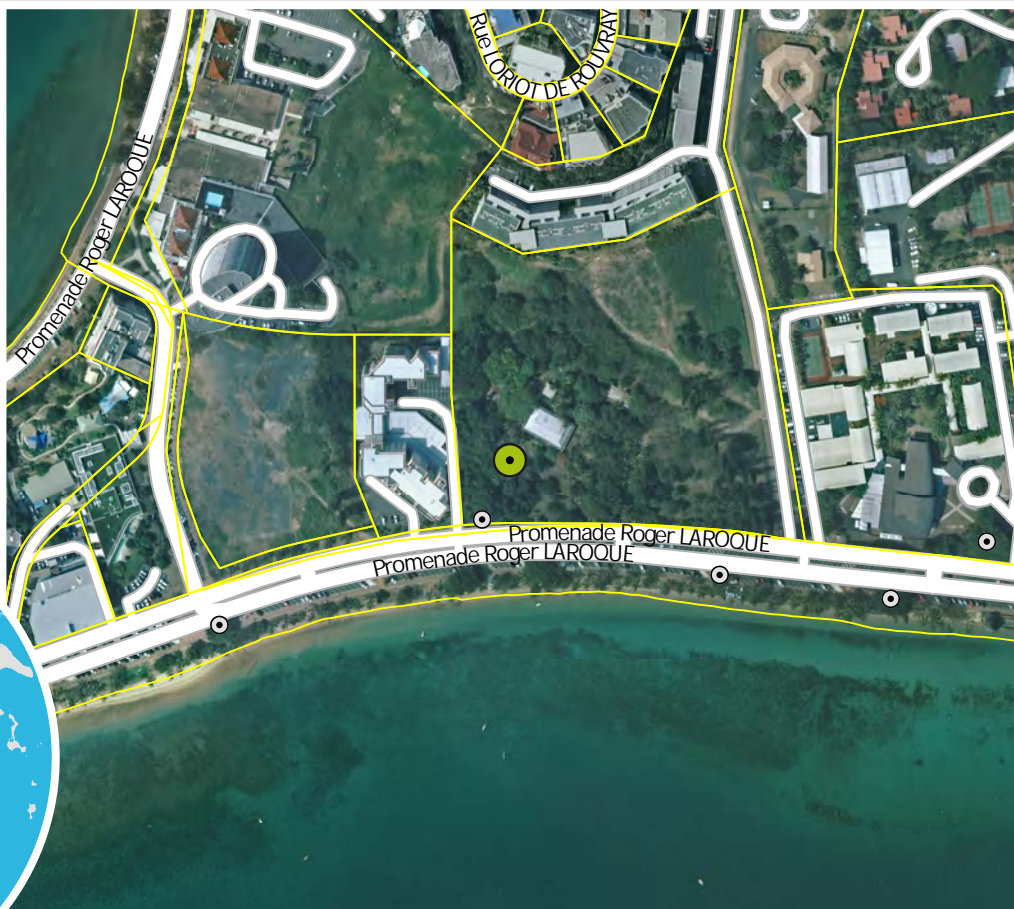
Nom scientifique  
Eugenia gacognei

NIC  
648532-1704

Propriétaire  
PRIVE

Echelle A4 : 1:5 000

0 50 100 200  
Mètres



### CRITÈRES

physique  
non

biologique  
oui

esthétique  
non

culturel  
non

paysager  
non

### CARACTÉRISTIQUES

Malade, vieux arbre. Vestige de la végétation d'origine.







# ARBRE REMARQUABLE N° A86

QUARTIER

CENTRE VILLE

Plan d'Urbanisme Directeur

Version modification n°1 - 2023

Pour connaître les contraintes affectant l'occupation ou l'utilisation du sol, consulter le règlement graphique et le règlement écrit (article 19), ainsi que les autres plans et documents composant le PUD.

Nom commun  
Chêne soyeux d'Australie

Nom scientifique  
Grevillea robusta

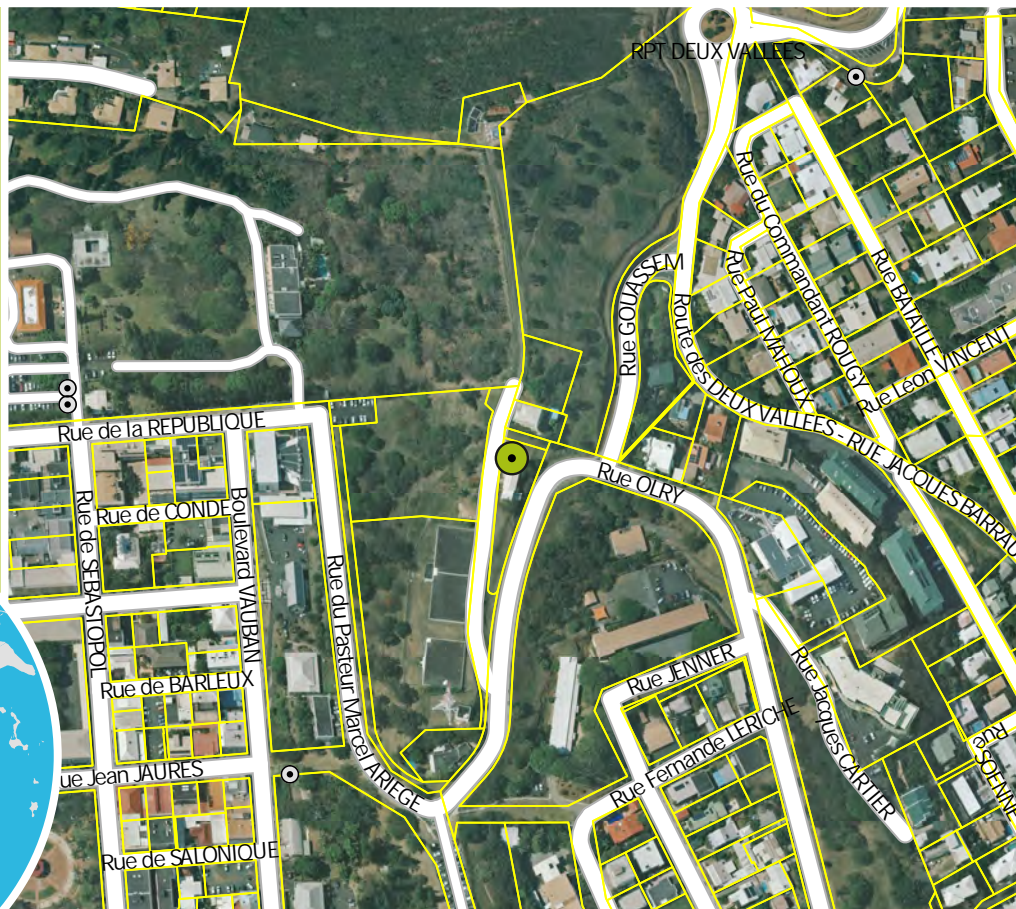
NIC  
648536-5372

Propriétaire  
COMMUNE DE NOUMÉA

Echelle A4 : 1:5 000  
0 50 100 200  
Mètres



© Ville de Nouméa



## CRITÈRES

physique  
non

biologique  
oui

esthétique  
non

culturel  
non

paysager  
non

## CARACTÉRISTIQUES

Ensemble de pieds sur la colline, ici plus grand.



Sources : Gouvernement de la Nouvelle-Calédonie / DITTT (parcellaire Février 2022) ; Ville de Nouméa (limites administratives, voirie, PUD, photographies) ; GIE SERAIL (imagerie aérienne).  
Conception : Diffusion format A4 - Service du Développement Urbain (Tel : 27.98.10) et Service de l'Information Géographique (Tel : 23.22.47) - 22 décembre 2022





# ARBRE REMARQUABLE N° A87

QUARTIER

VALLEE DU TIR

Plan d'Urbanisme Directeur

Version modification n°1 - 2023

Pour connaître les contraintes affectant l'occupation ou l'utilisation du sol, consulter le règlement graphique et le règlement écrit (article 19), ainsi que les autres plans et documents composant le PUD.

Nom commun  
Flamboyant jaune

Nom scientifique  
Delonix regia

NIC  
446215-1308

Propriétaire  
PRIVE

Echelle A4 : 1:5 000

0 50 100 200  
Mètres



© Ville de Nouméa



## CRITÈRES

physique  
non

biologique  
non

esthétique  
non

culturel  
non

paysager  
oui

## CARACTÉRISTIQUES

Rare Flamboyant jaune, bien connu des Nouméens.



Sources : Gouvernement de la Nouvelle-Calédonie / DITTT (parcellaire Février 2022) ; Ville de Nouméa (limites administratives, voirie, PUD, photographies) ; GIE SERAIL (imagerie aérienne).  
Conception : Diffusion format A4 - Service du Développement Urbain (Tel : 27.98.10) et Service de l'Information Géographique (Tel : 23.22.47) - 22 décembre 2022





# ARBRE REMARQUABLE N° A88

QUARTIER

SIXIEME KILOMETRE

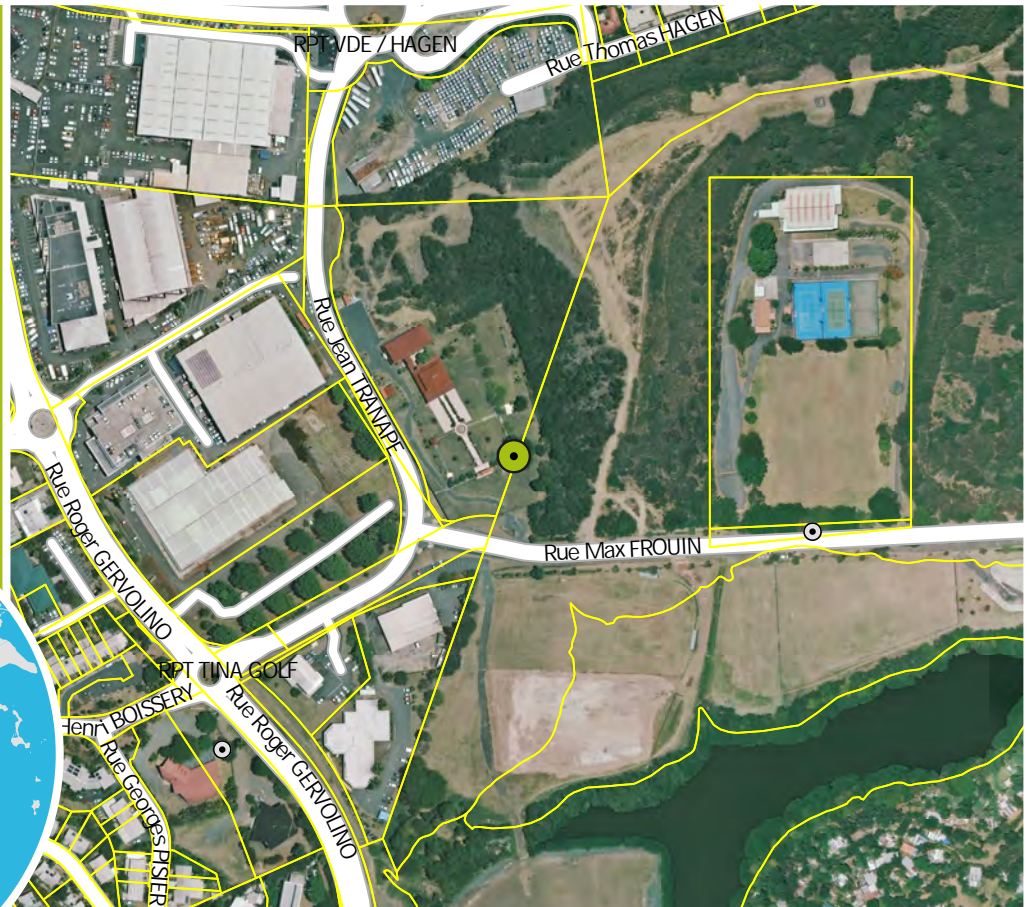
Plan d'Urbanisme Directeur

Version modification n°1 - 2023

Pour connaître les contraintes affectant l'occupation ou l'utilisation du sol, consulter le règlement graphique et le règlement écrit (article 19), ainsi que les autres plans et documents composant le PUD.

Nom commun  
Faux flamboyant jaune  
Nom scientifique  
*Peltophorum ferrugineum*  
NIC  
448217-6170  
Propriétaire  
PRIVE

Echelle A4: 1:5 000  
0 50 100 200  
Mètres



## CRITÈRES

physique  
oui

biologique  
non

esthétique  
non

culturel  
non

paysager  
oui

## CARACTÉRISTIQUES

Marque l'entrée du temple bouddhiste.







# ARBRE REMARQUABLE N° A89

QUARTIER

AERODROME

## Plan d'Urbanisme Directeur

Version modification n°1 - 2023

Pour connaître les contraintes affectant l'occupation ou l'utilisation du sol, consulter le règlement graphique et le règlement écrit (article 19), ainsi que les autres plans et documents composant le PUD.

Nom commun  
Pin colonnaire  
Nom scientifique  
*Araucaria columnaris*

NIC  
652537-4722

Propriétaire  
PRIVE

Echelle A4: 1:5 000

0 50 100 200  
Mètres



© Ville de Nouméa



### CRITÈRES

physique  
oui

biologique  
oui

esthétique  
oui

culturel  
oui

paysager  
oui

### CARACTÉRISTIQUES

Deux pins colonnaires transplantés à l'état adulte.







# ARBRE REMARQUABLE N° A9

QUARTIER

VAL PLAISANCE

Plan d'Urbanisme Directeur

Version modification n°1 - 2023

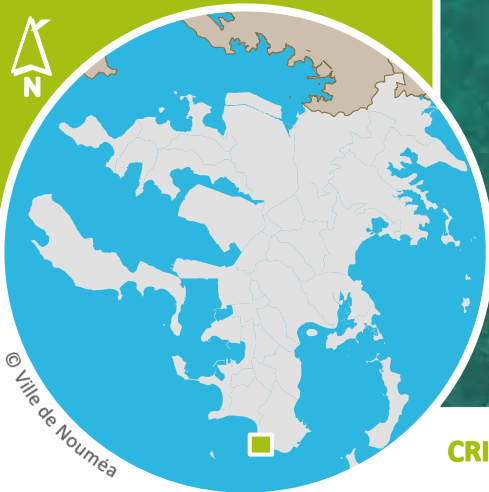
Pour connaître les contraintes affectant l'occupation ou l'utilisation du sol, consulter le règlement graphique et le règlement écrit (article 19), ainsi que les autres plans et documents composant le PUD.

Nom commun  
Pin colonnaire  
Nom scientifique  
*Araucaria columnaris*

NIC  
446210-3149

Propriétaire  
PRIVE

Echelle A4: 1:5 000  
0 50 100 200  
Mètres



## CRITÈRES

physique  
non

biologique  
non



esthétique  
non

culturel  
oui

paysager  
oui

## CARACTÉRISTIQUES

Fait partie de l'ensemble des pins présents à cet endroit.







# ARBRE REMARQUABLE N° A90

QUARTIER

SIXIEME KILOMETRE

Plan d'Urbanisme Directeur

Version modification n°1 - 2023

Pour connaître les contraintes affectant l'occupation ou l'utilisation du sol, consulter le règlement graphique et le règlement écrit (article 19), ainsi que les autres plans et documents composant le PUD.

Nom commun  
Flamboyant

Nom scientifique  
Delonix regia

NIC

448216-8997

Propriétaire  
COMMUNE DE NOUMÉA

Echelle A4 : 1:5 000

0 50 100 200  
Mètres



© Ville de Nouméa



## CRITÈRES

physique  
oui

biologique  
non

esthétique  
oui

culturel  
non

paysager  
oui

## CARACTÉRISTIQUES

Devant le foyer vietnamien. Derrière un poteau lumineux. À côté de plusieurs bois noirs d'Haïti.











# ARBRE REMARQUABLE N° A92

QUARTIER

RIVIERE SALEE

Plan d'Urbanisme Directeur

Version modification n°1 - 2023

Pour connaître les contraintes affectant l'occupation ou l'utilisation du sol, consulter le règlement graphique et le règlement écrit (article 19), ainsi que les autres plans et documents composant le PUD.

Nom commun  
Palétuvier géant

Nom scientifique  
Rhizophora selala

NIC

650539-7365

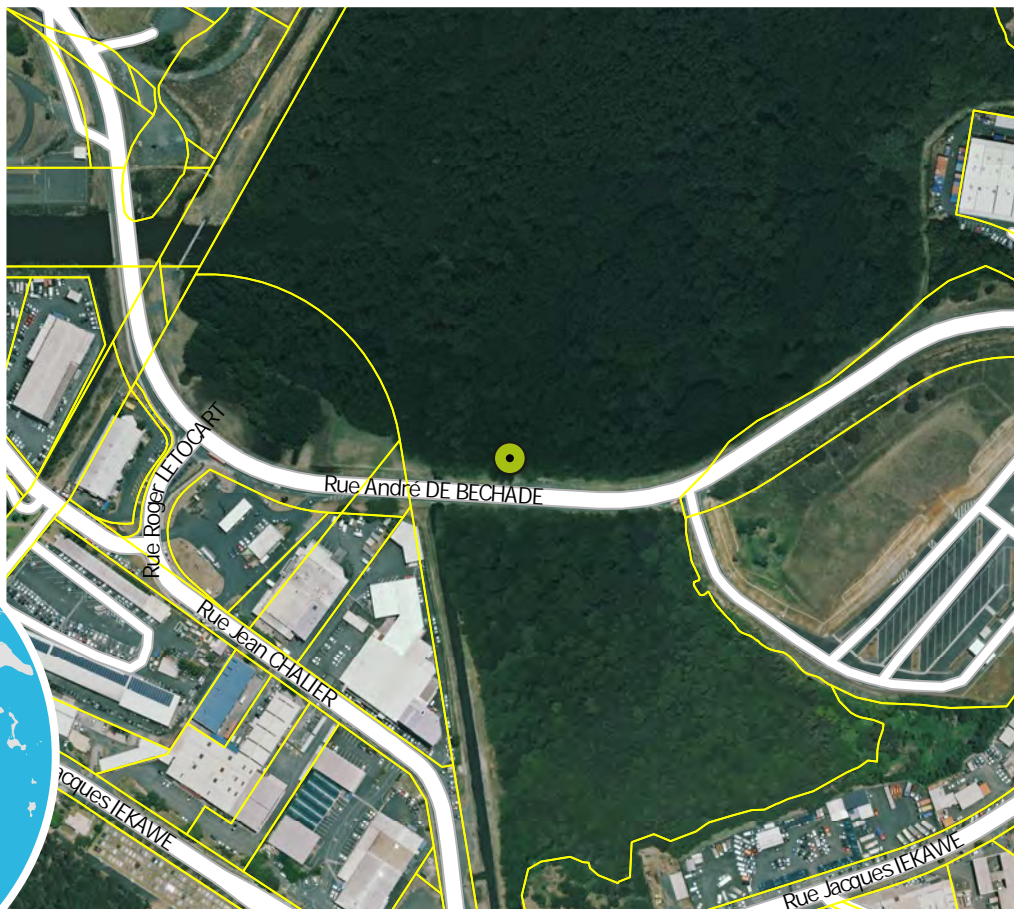
Propriétaire  
NOUVELLE-CALÉDONIE

Echelle A4 : 1:5 000

0 50 100 200  
Mètres



© Ville de Nouméa



## CRITÈRES

physique  
oui

biologique  
oui

esthétique  
non

culturel  
oui

paysager  
non

## CARACTÉRISTIQUES

Forêt de palétuviers géants dans la ville (parfois plus de 20m).



Sources : Gouvernement de la Nouvelle-Calédonie / DITTT (parcellaire Février 2022) ; Ville de Nouméa (limites administratives, voirie, PUD, photographies) ; GIE SERAIL (imagerie aérienne).  
Conception : Diffusion format A4 - Service du Développement Urbain (Tel : 27.98.10) et Service de l'Information Géographique (Tel : 23.22.47) - 22 décembre 2022





# ARBRE REMARQUABLE N° A93

QUARTIER

QUATRIEME KILOMETRE

## Plan d'Urbanisme Directeur

Version modification n°1 - 2023

Pour connaître les contraintes affectant l'occupation ou l'utilisation du sol, consulter le règlement graphique et le règlement écrit (article 19), ainsi que les autres plans et documents composant le PUD.

Nom commun

Niaouli

Nom scientifique

Melaleuca quinquenervia

NIC

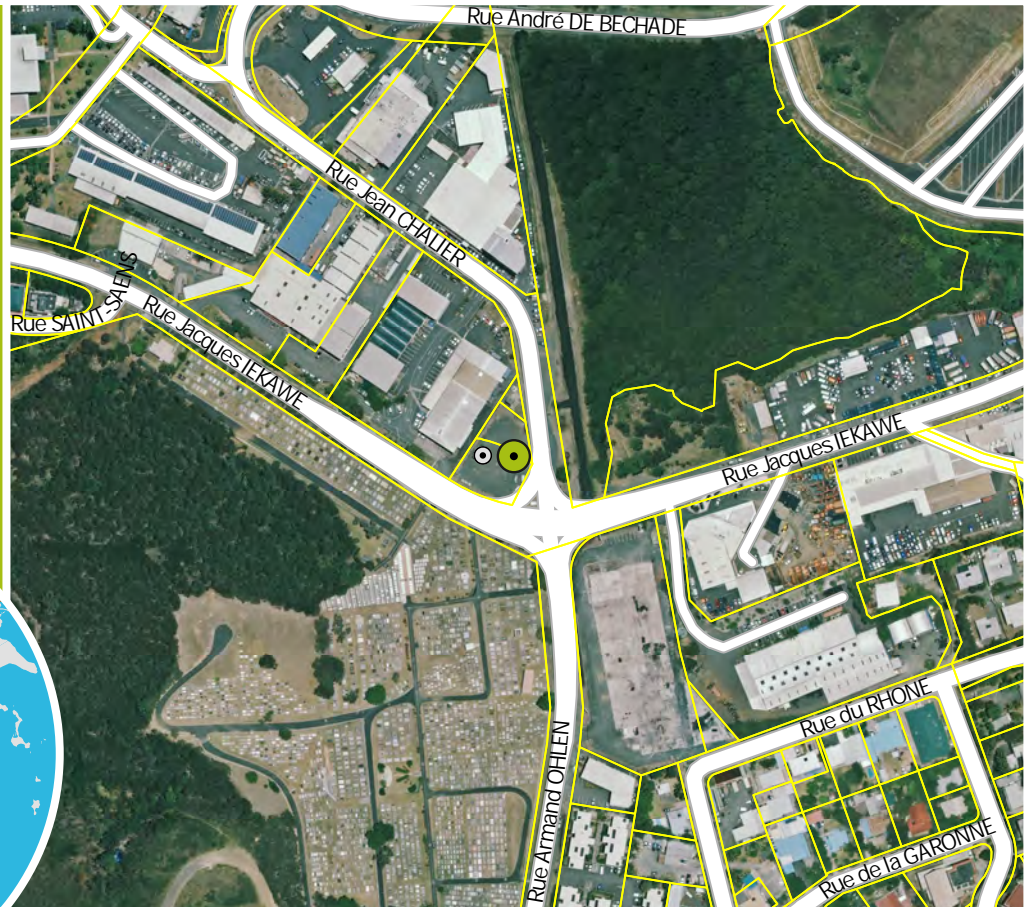
650538-4666

Propriétaire

COMMUNE DE NOUMEA

Echelle A4: 1:5 000

0 50 100 200  
Mètres



### CRITÈRES

physique  
non

biologique  
non


esthétique  
non

culturel  
oui

paysager  
oui

### CARACTÉRISTIQUES

Troncs qui se divisent, rares à Nouméa. Pied plus petit, moins touffu.







# ARBRE REMARQUABLE N° A94

QUARTIER

QUATRIEME KILOMETRE

Plan d'Urbanisme Directeur

Version modification n°1 - 2023

Pour connaître les contraintes affectant l'occupation ou l'utilisation du sol, consulter le règlement graphique et le règlement écrit (article 19), ainsi que les autres plans et documents composant le PUD.

Nom commun

Niaouli

Nom scientifique

Melaleuca quinquenervia

NIC

650538-4666

Propriétaire

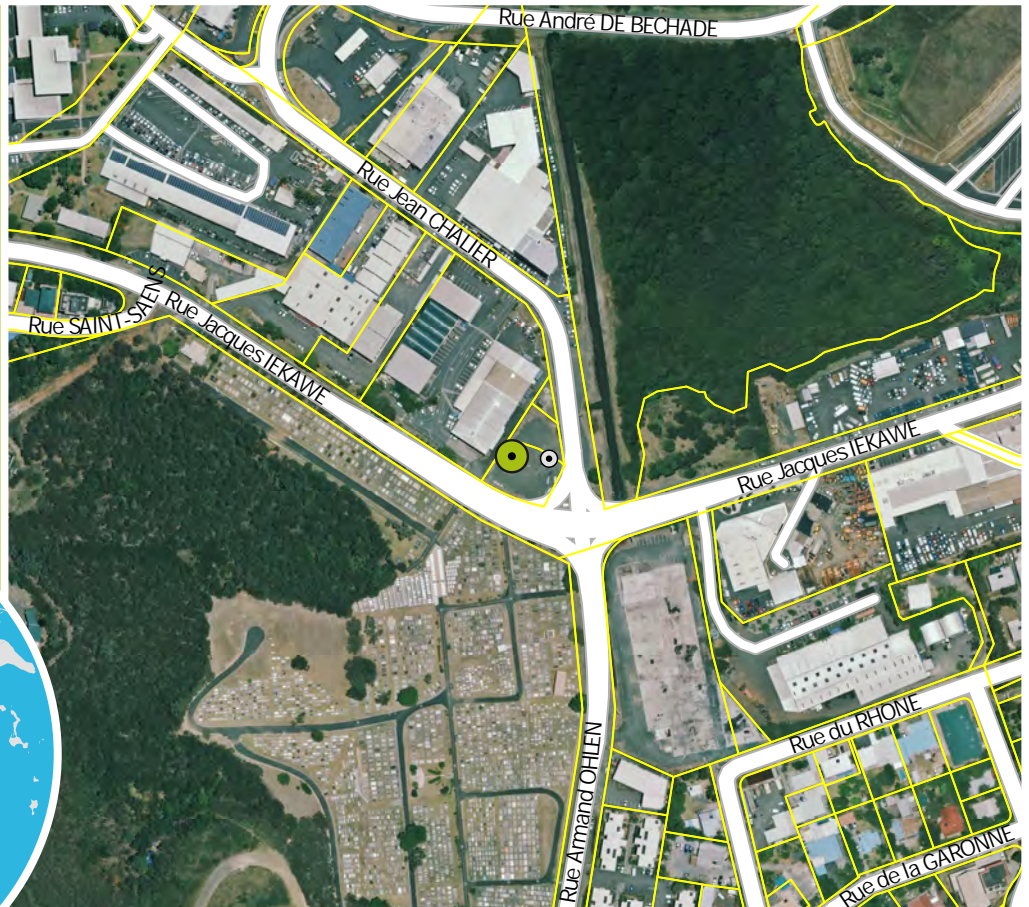
COMMUNE DE NOUMÉA

Echelle A4 : 1:5 000

0 50 100 200  
Mètres



© Ville de Nouméa



## CRITÈRES

physique  
non

biologique  
non


esthétique  
non

culturel  
oui

paysager  
oui

## CARACTÉRISTIQUES

Troncs qui se divisent, rares à Nouméa.



Sources : Gouvernement de la Nouvelle-Calédonie / DITTT (parcellaire Février 2022) ; Ville de Nouméa (limites administratives, voirie, PUD, photographies) ; GIE SERAIL (imagerie aérienne).  
Conception : Diffusion format A4 - Service du Développement Urbain (Tel : 27.98.10) et Service de l'Information Géographique (Tel : 23.22.47) - 22 décembre 2022





# ARBRE REMARQUABLE N° A95

QUARTIER

RIVIERE SALEE

Plan d'Urbanisme Directeur

Version modification n°1 - 2023

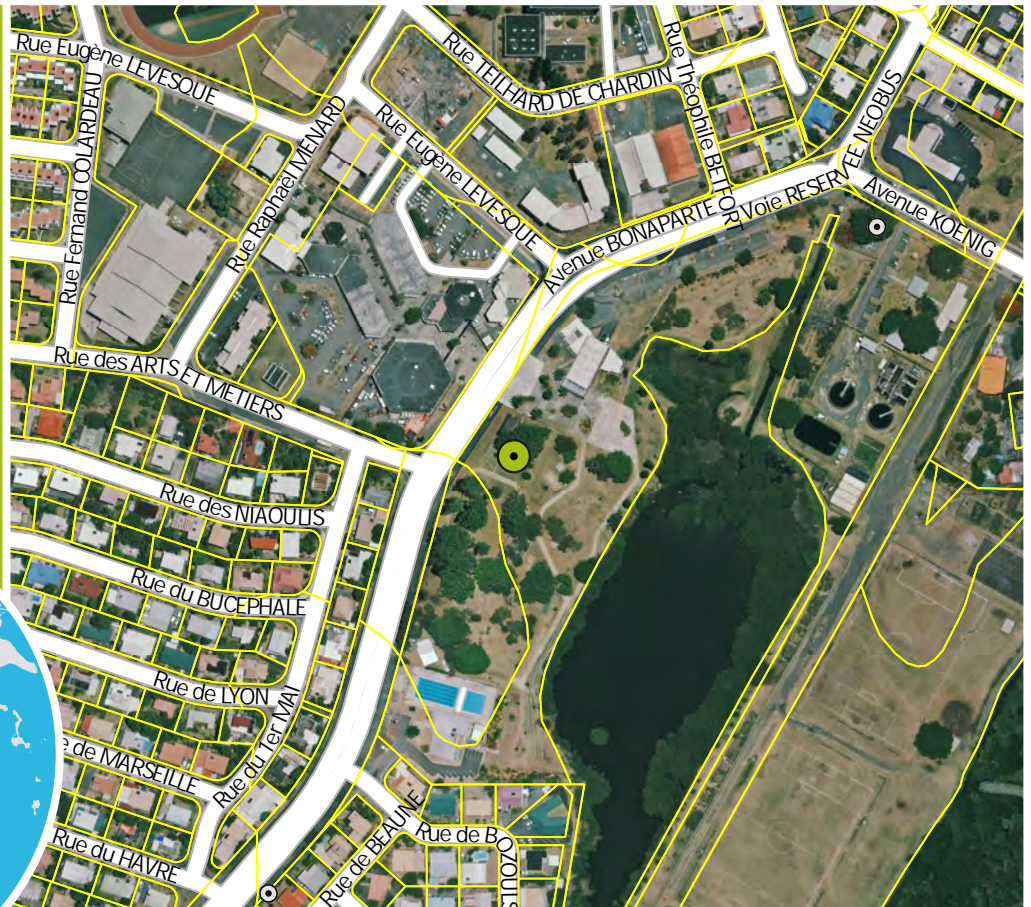
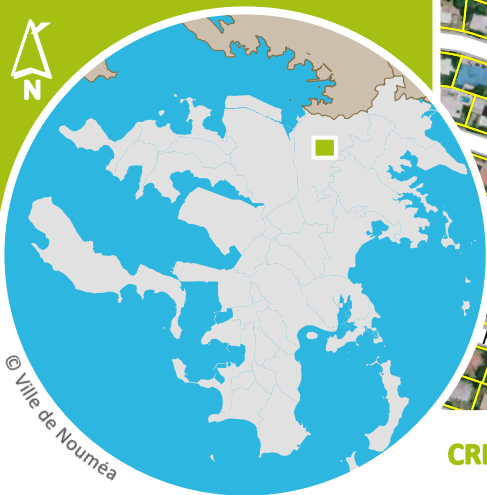
Pour connaître les contraintes affectant l'occupation ou l'utilisation du sol, consulter le règlement graphique et le règlement écrit (article 19), ainsi que les autres plans et documents composant le PUD.

Nom commun  
Banian blanc à grandes feuilles

Nom scientifique  
Ficus sp

NIC  
650540-7136  
Propriétaire  
COMMUNE DE NOUMÉA

Echelle A4 : 1:5 000  
0 50 100 200  
Mètres



## CRITÈRES

physique  
oui

biologique  
non

esthétique  
non

culturel  
non

paysager  
oui

## CARACTÉRISTIQUES

Dans le parurbain.



Sources : Gouvernement de la Nouvelle-Calédonie / DITTT (parcellaire Février 2022) ; Ville de Nouméa (limites administratives, voirie, PUD, photographies) ; GIE SERAIL (imagerie aérienne).  
Conception : Diffusion format A4 - Service du Développement Urbain (Tel : 27.98.10) et Service de l'Information Géographique (Tel : 23.22.47) - 22 décembre 2022





# ARBRE REMARQUABLE N° A96

QUARTIER

RIVIERE SALEE

Plan d'Urbanisme Directeur

Version modification n°1 - 2023

Pour connaître les contraintes affectant l'occupation ou l'utilisation du sol, consulter le règlement graphique et le règlement écrit (article 19), ainsi que les autres plans et documents composant le PUD.

Nom commun  
Palmier bouteille

Nom scientifique  
*Hyophorbe lagenicaulis*

NIC  
650539-5855

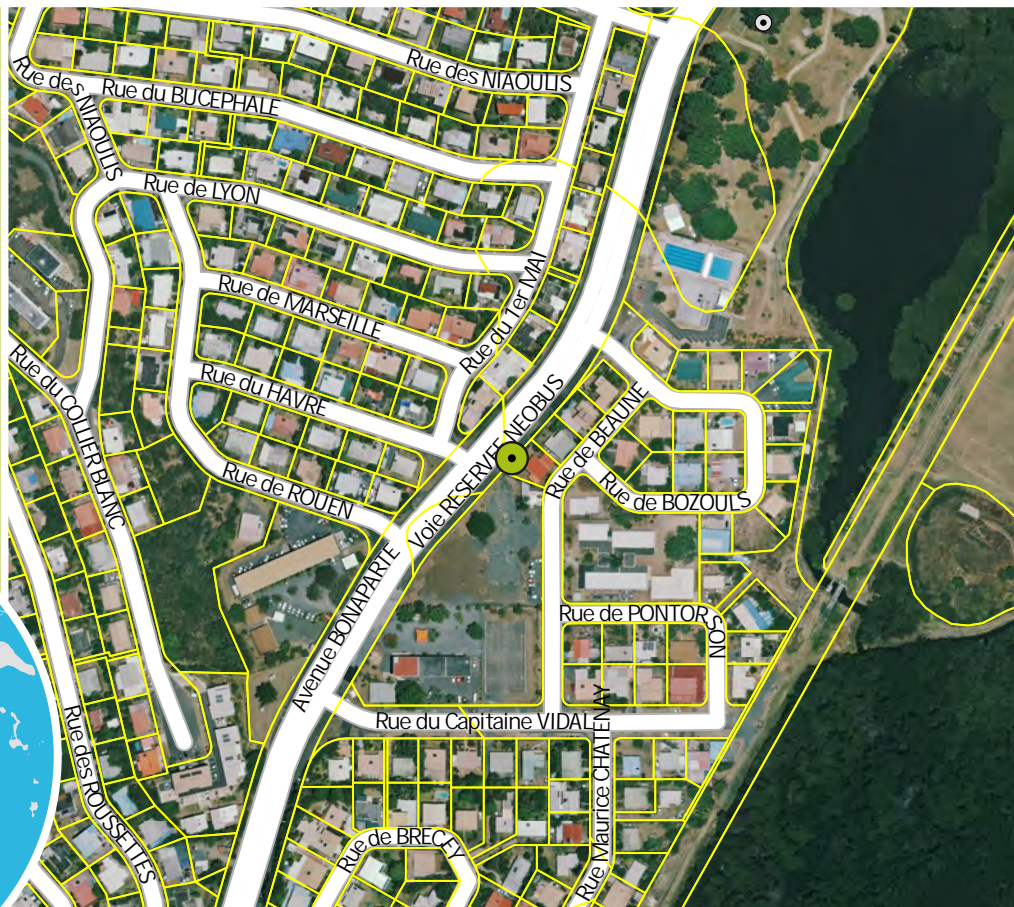
Propriétaire  
PRIVE

Echelle A4: 1:5 000

0 50 100 200  
Mètres



© Ville de Nouméa



## CRITÈRES

physique  
oui

biologique  
non

esthétique  
oui

culturel  
non

paysager  
non

## CARACTÉRISTIQUES

Très beau palmier bouteille, arrivé à maturation.







# ARBRE REMARQUABLE N° A97

QUARTIER

MAGENTA

Plan d'Urbanisme Directeur

Version modification n°1 - 2023

Pour connaître les contraintes affectant l'occupation ou l'utilisation du sol, consulter le règlement graphique et le règlement écrit (article 19), ainsi que les autres plans et documents composant le PUD.

Nom commun  
Olivier

Nom scientifique  
*Olea europaea*

NIC  
651536-4352

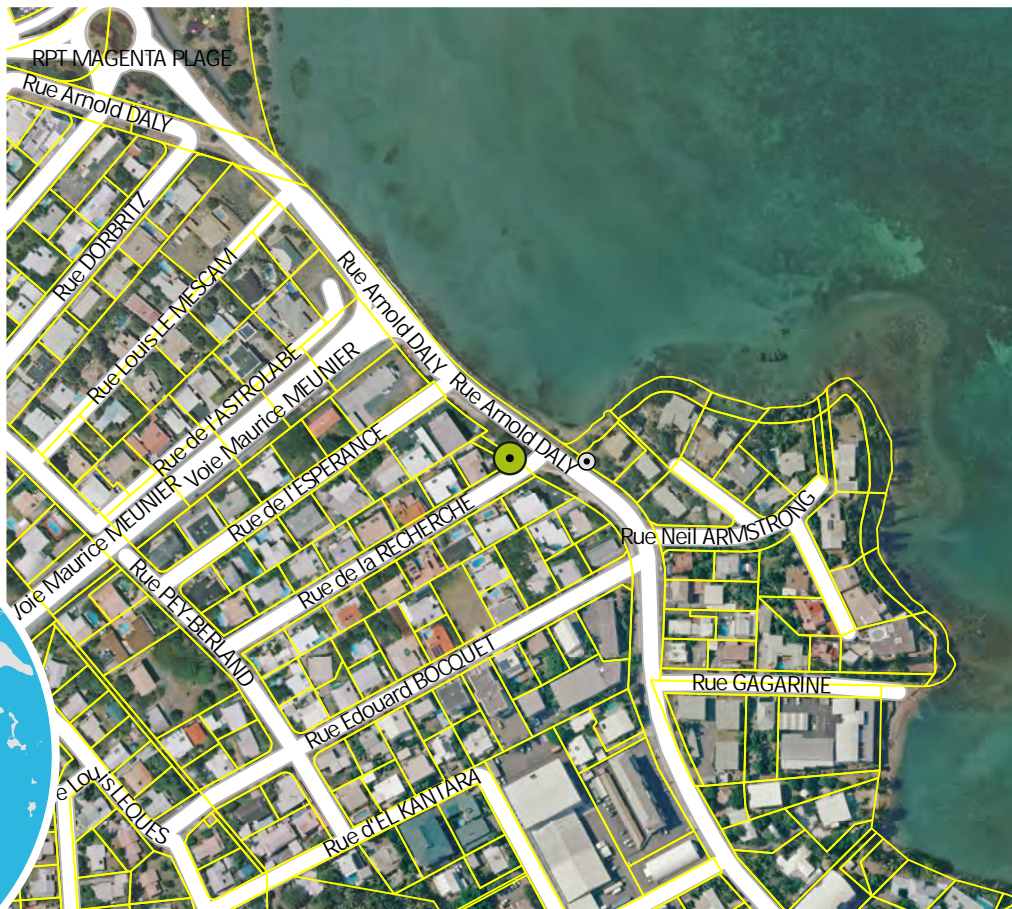
Propriétaire  
PRIVE

Echelle A4: 1:5 000

0 50 100 200  
Mètres



© Ville de Nouméa



## CRITÈRES

physique  
non

biologique  
oui

esthétique  
oui

culturel  
non

paysager  
non

## CARACTÉRISTIQUES

Rare sur Nouméa.



Sources: Gouvernement de la Nouvelle-Calédonie / DITTT (parcellaire Février 2022) ; Ville de Nouméa (limites administratives, voirie, PUD, photographies) ; GIE SERAIL (imagerie aérienne).  
Conception : Diffusion format A4 - Service du Développement Urbain (Tel : 27.98.10) et Service de l'Information Géographique (Tel : 23.22.47) - 22 décembre 2022





# ARBRE REMARQUABLE N° A98

QUARTIER

MAGENTA

## Plan d'Urbanisme Directeur

Version modification n°1 - 2023

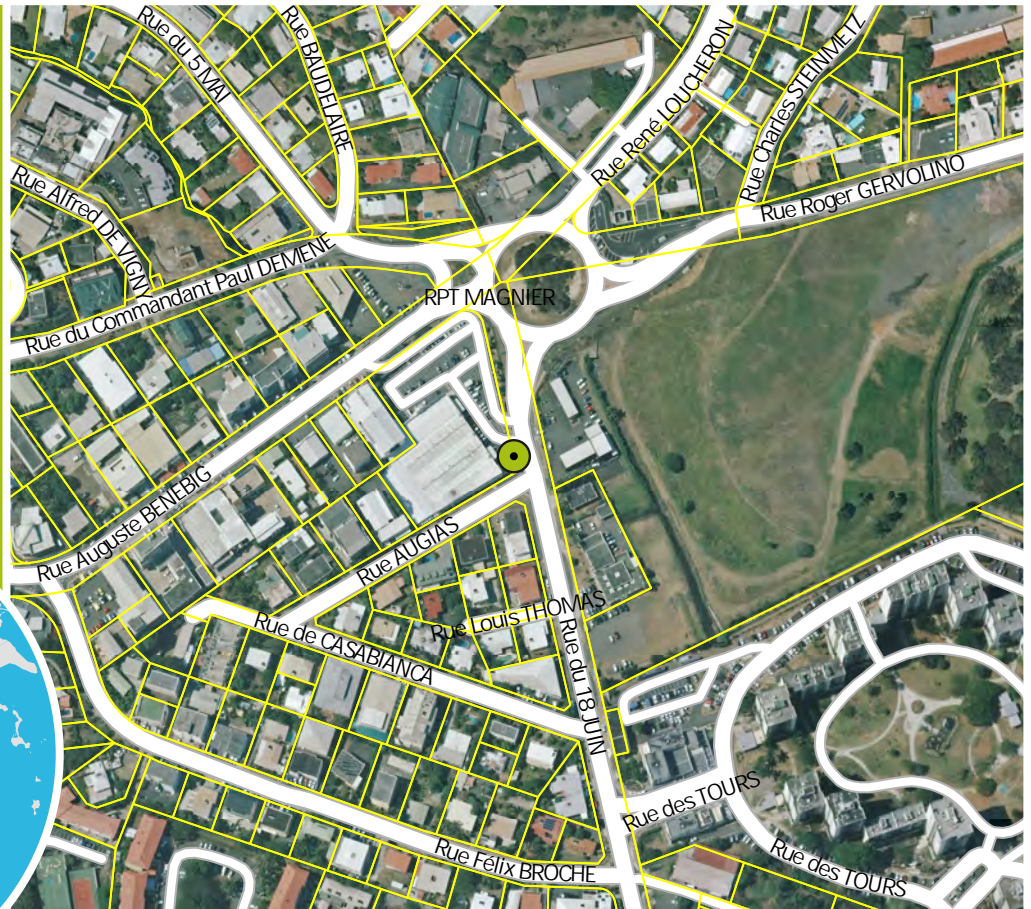
Pour connaître les contraintes affectant l'occupation ou l'utilisation du sol, consulter le règlement graphique et le règlement écrit (article 19), ainsi que les autres plans et documents composant le PUD.

Nom commun  
Flamboyant  
Nom scientifique  
Delonix regia  
NIC  
0000-000769  
Propriétaire  
NON RENSEIGNEE

Echelle A4: 1:5 000  
0 50 100 200  
Mètres



© Ville de Nouméa



### CRITÈRES

physique  
non

biologique  
non

esthétique  
non

culturel  
non

paysager  
oui

### CARACTÉRISTIQUES

Seul arbre dans le secteur, touche un poteau d'éclairage.







# ARBRE REMARQUABLE N° A99

QUARTIER

VALLEE DU TIR

Plan d'Urbanisme Directeur

Version modification n°1 - 2023

Pour connaître les contraintes affectant l'occupation ou l'utilisation du sol, consulter le règlement graphique et le règlement écrit (article 19), ainsi que les autres plans et documents composant le PUD.

Nom commun  
Flamboyant

Nom scientifique  
Delonix regia

NIC  
648537-9524

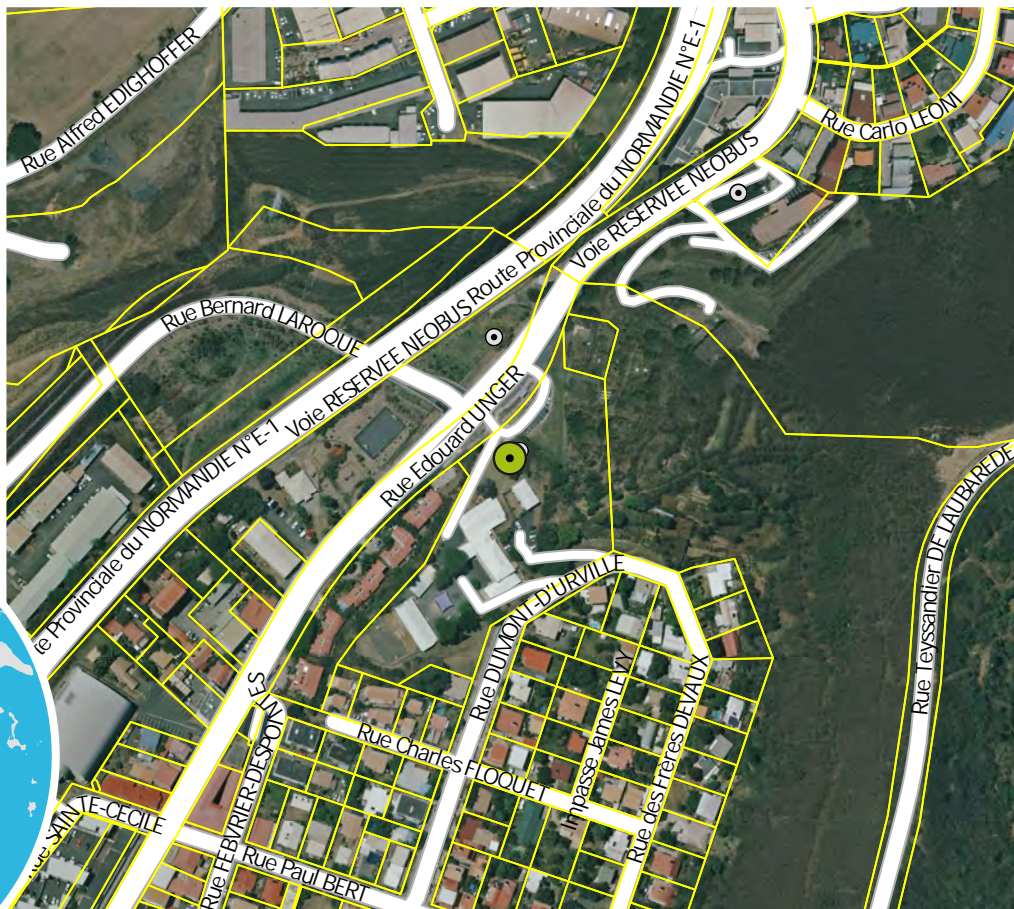
Propriétaire  
COMMUNE DE NOUMÉA

Echelle A4: 1:5 000

0 50 100 200  
Mètres



© Ville de Nouméa



## CRITÈRES

physique  
non

biologique  
non

esthétique  
oui

culturel  
oui

paysager  
oui

## CARACTÉRISTIQUES

Deux grands Flamboyants côte à côte.



Sources: Gouvernement de la Nouvelle-Calédonie / DITTT (parcellaire Février 2022) ; Ville de Nouméa (limites administratives, voirie, PUD, photographies) ; GIE SERAIL (imagerie aérienne).  
Conception : Diffusion format A4 - Service du Développement Urbain (Tel : 27.98.10) et Service de l'Information Géographique (Tel : 23.22.47) - 22 décembre 2022









Hôtel de Ville - 16 rue du Général Mangin - BP 111 - 98849 NOUMEA CEDEX  
Tel.: (687) 27.98.10 - E-Mail : [mairie@ville-noumea.nc](mailto:mairie@ville-noumea.nc)



VILLE DE NOUMEA